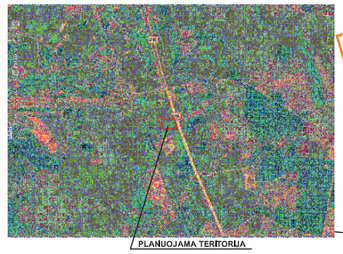
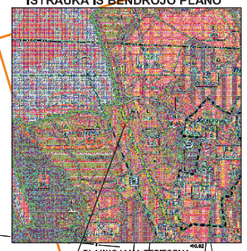
SITUACIJOS SCHEMA



PLANUOJAMA TERITORIJA

IŠTRAUKA IŠ BENDROJO PLANO



PLANUOJAMA TERITORIJA

SUTARTINIAI ŽYMĖJIMAI

M / N / 1 2 / 3 4	
	M - SKLYPO NUMERIS
	N - SKLYPO PLOTAS KV.M
	1 - SKLYPO NAUDOJIMO BŪDAS
	2 - STATINIŲ AUKŠTIS, M
	3 - SKLYPO UŽSTATYMO TANKIS (NORMATYVINIS)
	4 - SKLYPO UŽSTATYMO INTENSYVUMAS
	NEKILNOJAMOJO TURTO REGISTRE ĮREGISTRUOTO SKLYPO RIBOS
	NAUJOS PLANUOJAMŲ SKLYPŲ RIBOS
	DETALIOJO PLANO GALIOJIMO RIBA
	GRETIMŲ SKLYPŲ RIBOS
	KOMERCINĖS PASKIRTIES OBJEKTŲ TERITORIJOS(K)
	INŽINERINĖS ĮNFRASTRUKTŪROS TERITORIJA (I)
	GATVĖS RAUDONOJI LINIJA
	GATVĖS AŠINĖ LINIJA
	STATYBOS RIBA
	STATOMŲ STATINIŲ ZONA
	ĮVAŽIAVIMAS - IŠVAŽIAVIMAS
	PROJEKTUOJAMO KELIO (GATVĖS) VAŽIUOJAMOSIOS DALIES RIBA
	TARŠOS ŠALTINIO ZONA
	SERVITUTO RIBOS (ZONA)
	NAIKINAMOS SKLYPŲ RIBOS
	AUTOSERVISŲ IR DEGALINĖS SANITARINĖ APSAUGOS ZONA (50M)
	PROJEKTUOJAMAS BUITINIŲ NUOTEKŲ VALYMO ĮRENGINYS
	BUITINIŲ NUOTEKŲ VALYMO ĮRENGINIO SAZ (R 10M)
	PROJEKTUOJAMAS ARTEZINIS VANDENS GRĘŽINYS
	ARTEZINIO GRĘŽINIO GRIEŽTO REŽIMO APSAUGOS ZONA (R 5M)
	PROJEKTUOJAMAS ARTEZINIS VANDENS GRĘŽINYS
	ARTEZINIO GRĘŽINIO GRIEŽTO REŽIMO APSAUGOS ZONA (R 5M)
	KELIO APSAUGOS ZONA (50M)
	PROJEKTUOJAMOS TP APSAUGOS ZONOS RIBA 10 M
	ELEKTROS LINIJŲ APSAUGOS ZONOS RIBA
TP	PROJEKTUOJAMA MODULINĖ TRANSFORMATORINĖ
	KOORDINUOTŲ SKLYPO TAŠKŲ ŽYMĖJIMAS
	KOORDINUOTŲ SERVITUTO TAŠKŲ ŽYMĖJIMAS

1 - TECHNINĖS PATALPOS SU SANDĖLIU
2 - PATALPOS AUTOREMONTUI IR KITAI TARŠĄ KELIANČIAI VEIKLAI
3 - APTARNAVIMO SALĖ, PARDUOTUVĖ
4 - SUSKYSTINTŲ DUJŲ POŽEMINIS REZERVUARAS , APSAUGOS ZONA 40M
5 - SUSKYSTINTŲ DUJŲ BALIONŲ SANDĖLIS , APSAUGOS ZONA 10M
6 - SUSKYSTINTŲ DUJŲ AUTOMOBILIŲ UŽPYLIMO KOLONĖLĖ , APSAUGOS ZONA 40M

DUOMENYS APIE SKLYPUS:

SKLYPAS ĮREGISTRUOTAS NEKILNOJAMOJO TURTO REGISTRE:
NR. 55/35135, KAD. NR. 5544/0007:101; PAGRINDINĖ TIKSLINĖ NAUDOJIMO PASKIRTIS: ŽEMĖS ŪKIO, NAUDOJIMO BŪDAS: KITI ŽEMĖS ŪKIO PASKIRTIES SKLYPAI. PLOTAS: 1,4900 ha. ADRESAS: KLAIPĖDOS R. SAV. DUMPIŲ K. SAVININKAS - SERGEJ VORONA.
SKLYPAS ĮREGISTRUOTAS NEKILNOJAMOJO TURTO REGISTRE:
NR. 55/ 41486, KAD. NR. 5544/0007:168, PAGRINDINĖ TIKSLINĖ NAUDOJIMO PASKIRTIS: ŽEMĖS ŪKIO, NAUDOJIMO BŪDAS: KITI ŽEMĖS ŪKIO PASKIRTIES SKLYPAI. PLOTAS: 0,7000 HA. ADRESAS: KLAIPĖDOS R. SAV. DUMPIŲ K. SAVININKAS - JURIJ NIŽNIKOVSKIJ.
SKLYPAS ĮREGISTRUOTAS NEKILNOJAMOJO TURTO REGISTRE:
NR. 55/ 41293, KAD. NR. 5544/0007:167, PAGRINDINĖ TIKSLINĖ NAUDOJIMO PASKIRTIS: ŽEMĖS ŪKIO, NAUDOJIMO BŪDAS: KITI ŽEMĖS ŪKIO PASKIRTIES SKLYPAI. PLOTAS: 1,2040 HA. ADRESAS: KLAIPĖDOS R. SAV. DUMPIŲ K. SAVININKAS - JURIJ NIŽNIKOVSKIJ.

DETALIOJO PLANO TERITORIJOS TVARKYMO REŽIMO PAGRINDINIŲ SPRENDINIŲ APRAŠOMOJI LENTELĖ

SKLYPO (JO DALIES) NR.	SKLYPO (JO DALIES) KAMPŲ PAŽYMĖJIMAS PLANE	SKLYPO (JO DALIES) KAMPŲ KOORDINATĖS X	Y	SKLYPO (JO DALIES) PLOTAS kv/m	PRIVALOMIEJI REIKALAVIMAI: KONKRETUS TERITORIJOS NAUDOJIMO TIPAS	GALIMI ŽEMĖS SKLYPO NAUDOJIMO BŪDAI (POBŪDŽIAI)	STATINIO AUKŠTIS: NUO ŽEMĖS PAVIRŠIAUS, M	ALTŲ, M	IKI KARNIZO, M	UŽSTATYMO TANKUMAS, %	UŽSTATYMO INTENSYVUMAS, %	UŽSTATYMO TIPAS	SERVITUTAI	STATINIŲ AUKŠTŲ SKAIČIUS NUO - IKI	STATINIŲ PASKIRTYS	PAPILDOMI REIKALAVIMAI
1	1	6171351.24	326437.67	31149	Kitos paskirties žemė	NAUDOJIMO BŪDAS - Komercinės paskirties objektų teritorijos (K), POBŪDIS - degalinių ir autoservisų sklypų sąlygos (K3)	12,5	22,73	12,5	30	60	Bendrųjų planų nenustatyta	106 servitutas - teisė šiesti požeminius ir antžeminės komunikacijas (viešpaujančiais daiktas sklype Nr. 2); 107 servitutas - teisė apsaugoti požeminės ir antžemines komunikacijas (viešpaujančiais daiktas sklype Nr. 2); 108 servitutas - teisė naudoti požeminės ir antžemines komunikacijas (viešpaujančiais daiktas sklype Nr. 2);	1-2	Komercinė	Žemės sklypui taikomi apribojimai (specialiosios žemės ir miško naudojimo sąlygos, LRV 1992 05 12 nutarimas Nr. 343): 1.Žemės sklype įregistruoto valstybei priklausančios melioracijos sistemos bei įrenginiai (XXI) - 31153 m² 2. Kelių apsaugos zonos - 0,4037 ha. Visiems naujai įrengiamiems inžineriniams tinklams nustatomos normatyvų reikalaujamos apsaugos zonos. 1. Elektros linijų apsaugos zonos (VI) - 300 m². 2.Suskystinųjų dujų įrenginių apsaugos zonos (X)-požeminis suskystintų dujų rezervuaro apsaugos zona - 5481 m2. 3.Suskystinųjų dujų pildymo siurblių apsaugos zonos (XI) - požeminė suskystinųjų dujų rezervuarų talpa - 5481 m2. 4. Suskystinųjų dujų balionų sandėlių zonos (XIII) - 545 m2. 5. Žemės sklypai, kuriuose įrengtos valstybei priklausančios melioracijos sistemos bei įrenginiai (XXI) -melioracijos griovio priežiūros juosta -2954 m2., 6. Vandens telkinių apsaugos juostos ir zonos (XXIX)-304,7 m2.
S1	1	6171351.24	326437.67	915	—	—	—	—	—	—	—	—	203 Kelio servitutas - teisė važiuoti transporto priemonėmis (įamaujančis daiktas sklypui Nr. 2); 206 Servitutas - teisė šiesti požemines ir antžemines komunikacijas (įamaujančis daiktas sklypams NR.2); 207 Servitutas - teisė apsaugoti požemines ir antžemines komunikacijas(įamaujančis daiktas sklypams NR. 2); 208 Servitutas - teisė naudoti požemines ir antžemines komunikacijas (įamaujančis daiktas sklypams NR.2);	—	—	
	21	6171345.61	326439.78													
	22	6171341.89	326428.09													
	23	6171300.79	326292.32													
	24	6171306.61	326260.49													
	15	6171308.21	326298.12													
	16	6171347.51	326426.34													
2	14	6171308.77	326196.03	2791	Kitos paskirties žemė	NAUDOJIMO BŪDAS - Inžinerinės infrastruktūros teritorijos (I), POBŪDIS - susisiekimo ir inžinerinių ūkių koridoriams (I2)	—	—	—	—	—		103 Kelio servitutas - teisė važiuoti transporto priemonėmis (viešpaujančiais daiktas sklype Nr. 1); 105 servitutas - teisė šiesti požemines ir antžemines komunikacijas (viešpaujančiais daiktas sklypuose Nr. 1); 107 servitutas - teisė apsaugoti požemines ir antžemines komunikacijas (viešpaujančiais daiktas sklypuose Nr. 1); 108 servitutas - teisė naudoti požemines ir antžemines komunikacijas (viešpaujančiais daiktas sklypuose Nr. 1); 206 Servitutas - teisė šiesti požemines ir antžemines komunikacijas (įamaujančis daiktas sklypui NR.1); 207 Servitutas - teisė apsaugoti požemines ir antžemines komunikacijas(įamaujančis daiktas sklypui NR.1); 208 Servitutas - teisė naudoti požemines ir antžemines komunikacijas (įamaujančis daiktas sklypui NR.1);	—	Inžinerinės statinės	Žemės sklypui taikomi apribojimai (specialiosios žemės ir miško naudojimo sąlygos, LRV 1992 05 12 nuarimas Nr. 343): 1.Žemės sklype įregistruoto valsybei priklausančios melioracijos sistemos bei įrenginiai (XXI) - 2792 m² Visiems naujai įrengiamiems inžineriniams tinklams nustatomos normatyvų reikalaujamos apsaugos zonos. 1. Elektros linijų apsaugos zonos (VI) - 300 m². 2.Gamybinių ir komunalinių objektų sanitarinės apsaugos ir sanitarinės apsaugos zonos (XX) - 79 m2. 4. Žemės sklypai, kuriuose įrengtos valsybei priklausančios melioracijos sistemos bei įrenginiai (XXI) - melioracijos griovio priežiūros juosta - 626 m2. 5. Vandens telkinių apsaugos juostos ir zonos (XXIX) - 27,3 m2.
S2	6171308.77	326196.03														
	14															
	15	6171310.78	326202.38	2791	—	—	—	—	—	—	—	—		—	—	
	11	6171337.66	326287.23													
	12	6195800.40	318753.66													
	13	6171282.30	326210.36													

PASTABOS:

ŠALIA PLANUOJAMOS TERITORIJOS ARTIMIAUSI VANDENS TELKINIAI YRA UŽ DAUGIAU NEI 200 M, TODĖL PAVIRŠINIŲ VANDENS TELKINIŲ APSAUGOS ZONOS IR PAKRANČIŲ APSAUGOS JUOSTOS NEPATENKA Į PLANUOJAMĄ TERITORIJĄ. NEKILNOJAMOJO TURTO REGISTRO CENTRINIO DUOMENŲ BANKO IŠRAŠE. NUOSAVYBĖS PAŽYMĖJIME.
NUSTATYTOS VANDENS TELKINIŲ APSAUGOS JUOSTO S IR ZONOS. NEBEGALIOJA PAGAL "PAVIRŠINIŲ VANDENS TELKINIŲ APSAUGOS ZONŲ IR PAKRANČIŲ APSAUGOS JUOSTŲ NUSTATYMO TVARKOS APRAŠĄ", ĮSIGALIOJUSĮ 2007 M. GEGUŽĖS 1 D. (ŽIN., 2007, NR. 23-892). KADANGI PLANUOJAMA TERITORIJA RIBOJASI SU MELIORACIJOS GRIOVIU, O PAGAL PAMINĖT ĮSTATYMA APSAUGOS ZONOS MELIORACIJOS GRIOVIAMS NEBENUSTATINEJAMOS, TODĖL IR SKLYPUOSE VANDENS TELKINIŲ APSAUGOS JUOSTOS IR ZONOS NENUSTATINĖJAMOS. NUSTATOMA TIK MELIORACIJOS GRIOVIO PRIEŽIŪROS JUOSTA 15 M, KURIOJE UŽSTATYMAS NENUMATOMAS.
TEISĖS AKTUOSE NUMATYTA TVARKA. PAGAL LR "TERITORIJŲ PLANAVIMO ĮSTATYMĄ" 1995 m. gruodžio 12. Nr. I-1120, , (Žin., 1995, Nr. 107-2391) 23.STRAIPSNIO 6 PUNKTĄ; DETALIAJAME PLANE IŠNAGRINĖJAMI GALIMI TERITORIJOS APRŪPINIMO INŽINERINIAIS TINKLAIS IR SUSISIEKIMO KOMUNIKACIJOMIS BŪDAI. KONKRETUS TERITORIJOS APRŪPINIMAS INŽINERINIAIS TINKLAIS IR SUSISIEKIMO KOMUNIKACIJOMIS NUSTATOMAS STATINIŲ TECHNINIŲ PROJEKTŲ SPRENDINIAIS. TECHNINIO PROJEKTO METU INŽINERINIŲ TINKLŲ SPRENDINIUS GALIMA DERINTIS SU GRETIMŲ SKLYPŲ DETLIŲJŲ PLANŲ, INŽINERINIŲ TINKLŲ SPRENDINIAS.

SPRENDINIAI:
1. DETALIOJO PLANAVIMO TIKSLAI: SUJUNGTI ŽEMĖS SKLYPUS Į VIENĄ, PAKEISTI ŽEMĖS SKLYPO NAUDOJIMO PASKIRTĮ | KITOS PASKIRTIES ŽEMĖ, NUSTATYTI NAUDOJIMO BŪDĄ - KOMERCINĖS PASKIRTIES OBJEKTŲ TERITORIJOS, NAUDOJIMO POBŪDĮ - DEGALINIŲ IR AUTOSERVISŲ STATINIŲ STATYBOS (K3), IR 1 INŽINERINĖS INFRASTRUKTŪROS (I). SUSISIEKIMO IR INŽINERINIŲ TINKLŲ KORIDORIAMS (I2). . NUSTATOMI TERITORIJOS TVARKYMO IR NAUDOJIMO REGLAMENTAI. PLANUOJAMOS TERITORIJOS PLOTAS- 3,394 HA.
KOMERCINĖS PASKIRTIES PROJEKTUOJAMAME SKLYPŲ UŽSTATYMO TANKIS 0.30, UŽSTATYMO INTENSYVUMAS 0.60 , ŽELDYNAMS SKIRTI NEMAŽIAU 15 % SKLYPO PLOTO.
2. PASTATŲ STATYBAI IR APDAILAI NAUDOTI TRADICINES MEDŽIAGAS. IŠLAIKANT PASTATŲ ARCHITEKTŪRINĖS IŠRAIŠKOS IR TURĖTI ARCHITEKTŪRINĮ VIENTISUMĄ, VISOJE PLANUOJAMOJE TERITORIJOJE.
VANDENS TIEKIMAS IR NUOTEKŲ ŠALINIMAS - PAGAL KLAIPĖDOS RAJONO SAVIVALDYBĖS ADMINISTRACIJOS KOMUNALINIO ŪKIO IR APLINKOSAUGOS SKYRIAUS IŠDUOTAS TECHNINES SĄLYGAS DETALIAJAM PLANUI RENGTI, NUMATOMA ĮRENGTI VANDENS GRĘŽINĮ (VIENĄ VISIEMS SKLYPAMS), SUPROJEKTUOTI IR PAKLOTI SKAIČIUOTINO DIAMETRO VANDENTIEKIO TINKLUS. KAI BUS SUPROJEKTUOTI IR PAKLOTI CENTRALIZUOTI VANDENTIEKIO TINKLAI KLAIPĖDOS R. SAV. DOVILŲ SEN., DUMPIŲ K., PASIJŪNGTI | JUOS, VANDENS GRĘŽINĮ TAMPONUOTI. LAIKINAM BUITINIŲ NUOTEKŲ NUVEDIMUI NUMATYTAS VIETINIS NUOTEKŲ VALYMO ĮRENGINYS (VIENAS VISIEMS SKLYPAMS), IŠVALYTOS NUOTEKOS BUS ĮLEIDŽIAMOS Į ŠALIA ESANTĮ MELIORACIJOS GRIOVĮ. VANDENS GRĘŽINYS IR BIOLOGINIO VALYMO ĮRENGINYS ĮRENGIAMAS IR PRIŽIŪRIMAS SKLYPŲ SAVININKŲ LĖŠOMIS.
PAVIRŠINĖS (LIETAUS) NUOTEKOS BUS SURENKAMOS Į LIETAUS NUOTEKŲ VALYMO ĮRENGINĮ IR IŠVALOMOS. IŠVALYTOS NUOTEKOS BUS ĮLEIDŽIAMOS Į ŠALIA ESANTĮ MELIORACIJOS GRIOVĮ.
ELEKTROS ENERGIJA - PAGAL AKCINĖS BENDROVĖS "VST" IŠDUOTAS SĄLYGAS DETALIAJAM PLANUI RENGTI, PLANUOJAMOJE TERITORIJOJE PROJEKTUOJAMA 10/0,4 kV MODULINĖS TRANZITINĖS TRANSFORMATORINĖS, KURI BUS PAJUNGTA NUO ESAMOS AKCINEI BENDROVEI "VST" PRIKLAUSANČIOS 10kV ORO LINIJOS L-100 IŠ PRIEKULĖS 110 / 10kV TP.
ŠILDYMAS - PASTATŲ ŠILDYMAS NUMATOMAS GEOTERMINIS. ELEKTRINIAIS PRIETAISAIS, ŽIDINIAIS. TAIP PAT GALIMAS ŠILDYMAS IŠ KIETO KURO KATILŲ (NUMATANT ŠILDYMĄ ŽIDINIU AR KIETU KURU TECHNINIO PROJEKTO METU PRIVALOMAS VERTINIMAS). PARENGUS IR TEISĖS AKTŲ NUSTATYTA TVARKA SUDERINUS TECHNINĮ PROJEKTĄ, NUMATOMA GALIMYBĖ PASTATŲ ŠILDYMUI NAUDOTI DUJAS.
GAISRŲ GESINIMAS - NUMATOMŲ STATYTI STATINIŲ UGNIAI ATSPARUMO LAIPSNIS NE MAŽESNIS NEI II. GAISRŲ AR KITŲ EKSTREMALIŲ SITUACIŲ TIKIMYBĖ MINIMALI. GAISRO GESINIMAS NUMATOMAS IŠ PROJEKTUOJAMO PRIEŠGAISRINIO VANDENS TELKINIO.
MELIORACINĖ SISTEMA- PROJEKTUOJAMO SKLYPO TERITORIJOJE ESANČIUS DRENAŽO SISTEM AS PERTVARKYTI, KAD NEBŪTŲ PAŽEISTAS VANDENS REŽIMAS GRETIMŲ SAVININKŲ ŽEMĖSE. PATVIRTINUS DETALIŲJĮ PLANĄ, TECHNINĖ - PROJEKTINĖ DOKUMENTACIJĄ IR DARBUS VYKDYTI SAVO LĖŠOMIS. TINKLUS SAUGOTI, O PATENKANČIUS Į UŽSTATYMO ZONĄ IŠKELTI SAVININKŲ LĖŠOMIS. TECHNINIO PROJEKTO METU BUS RENGIAMAS DRENAŽO SISTEMOS REKONSTRUKCIJOS PROJEKTAS, PRIEŠINGU ATVEJU, TERITORIJOS ABIPUS DRENAŽO SU RINKTUVŲ, PO 5 M. NEBŪTŲ GALIMA UŽSTATYTI PASTATAIS, UŽSODINTI MEDŽIAIS IR KRŪMAIS.
PAGAL TECHNINES SĄLYGAS NR. 3625 DRAUDŽIAMA GRIOVIO PRIEŽIŪROS JUOSTOJE (15 M NUO GRIOVIO ŠLAITO) IR DRENAŽO RINKTUVŲ (NUO 125 MM SKERSMENS) APSAUGOS JUOSTOJE, 15 M | ABI PUSES NUO RINKTUVO AŠIES STATYTI STATINIUS, SODINTI MEDŽIUS IR KRŪMUS, TVERTI TVORAS, IŠLEISTI NUOTEKAS | DRENAŽO SISTEMAS. ELEKTROS PASK IRSTYMO SPINTAS.

ATLIEKOS- SUSIDARIUSIOS ŪKIO IR BUITINĖS ATLIEKOS BUS KOMPLEKTUOJAMOS Į KONTEINERIUS IR IŠVEŽAMOS | BUITINĮ ATLIEKŲ SĄVARTYNĄ BEI ANTRINIŲ ŽALIAVŲ SURINKIMO PUNKTUS PAGAL SUTARTĮ SU SPECIALIZUOTOMIS ĮMONĖMIS.
5. SUSISIEKIMO SISTEMA:
PAGAL UAB "KELPROJEKTAS" RENGIAMO SPECIALIOJO PLANO SPRENDINIUS | PLANUOJAMĄ TERITORIJĄ PATENKAMA PER JUNGIAMĄJĄ GATVĘ EINANČIĄ LYGEGREČIAI KRAŠTO KELIO NR. 141 KAUNAS - JURBARKAS - ŠILUTĖ - KLAIPĖDA. Į JĄ PATENKAMA PER NUMATOMĄ ŽIEDINĘ SANKRYŽĄ PROJEKTUOJAMĄ RIMKŲ GATVĖS PABAIGOJE.
NUOVAŽAS PROJEKTUOTI PAGAL KTR 1.01:2008 "AUTOMOBILIŲ KELIAI" REIKALAVIMUS. REKOMENDUOJAMAS IVAŽIAVIMŲ PLOTIS 4 M. BRĖŽINYJE NURODYTI PRELIMINARŪS ĮVAŽIAVIMAI. TECHNINIO PROJEKTO METU GALI KEISTIS ĮVAŽIAVIMŲ VIETOS.
PLANUOJAMŲ SKLYPŲ STATINIŲ STATYBOS METU SUARDŽIUS AR KITAIP PABLOGINUS PRIVAŽIAVIMO KELIŲ BŪKLĘ, KELIAI TVARKOMI SKLYPŲ SAVININKŲ LĖŠOMIS, AUTOMOBILIŲ PARKAVIMAS NUMATOMAS PAGAL STR 2.06.01:1999, MIESTŲ MIESTELIŲ IR KAIMŲ SUSISIEKIMO SISTEMOS, NUMATOMA APIE 160 AUTOMOBILIŲ STOVĖJIMO VIETŲ.
6. APSAUGOS ZONOS:
GAMYBINIŲ IR KOMUNALINIŲ OBJEKTŲ SANITARINĖS APSAUGOS IR TARŠOS POVEIKIO ZONOS (PAGAL LRV 1992 05 12 NUTARIMĄ NR. 343 XIV) (PROJEKTUOJAMO BIOLOGINIO VALYMO ĮRENGINIO APSAUGOS ZONA - 10 M.
- POŽEMINIŲ VANDENS TELKINIŲ (VANDENVIEČIŲ) GRIEŽTOREŽIMO APSAUGOS ZONOS (PAGAL LRV 1992 05 12 NUTARIMĄ NR. 343 XX) (PROJEKTUOJAMO VANDENS GRĘŽINIO GRIEŽTO REŽIMO APSAUGOS ZONA - 5 M)
- ELEKTROS LINIJŲ APSAUGOS ZONOS (PAGAL LRV 1992 05 12 NUTARIMĄ NR. 343 VI) (PROJEKTUOJAMO 0.4 KV POŽEMINĖS ELEKTROS KABELIO APSAUGOS ZONA - 10 M NUO KONSTRUKCIJŲ KRAŠTINIŲ TAŠKŲ) :
- PROJEKTUOJAMŲ VANDENTIEKIO, LIETAUS IR FEKALINĖS KANALIZACIJOS TINKLŲ IR ĮRENGINIŲ APSAUGOS ZONA PO 5 M NUO VAMZDYNŲ AŠIES (PAGAL LRV 1992 05 12 NUTARIMĄ NR. 343 XLIX);
- VISOJE PLANUOJAMO SKLYPO TERITORIJOJE ĮRENGTOS VALSTYBEI PRIKLAUSANČIOS MELIORACIJOS SISTEMOS BEI ĮRENGINIAI (PAGAL LRV 1992 05 12 NUTARIMĄ NR. 343 XXI);
- SUSKYSTINTŲJŲ DUJŲ UŽPYLIMO KOLONĖLĖS UŽPYLIMO APSAUGOS ZONA 40 M.
- SUSKYSTINTŲJŲ DUJŲ POŽEMINIO REZERVUAROAPSAUGOS ZONA 40 M.
- SUSKYSTINTŲJŲ DUJŲ BALIONŲ SANDĖLIO APSAUGOS ZONA 10 M.
- DEGALINIŲ IR AUTOSERVISŲ SANITARINĖ APSAUGOS ZONA NUO TARŠOS ŠALTINIO ZONOS 50 M.
- KRAŠTO KELIO APSAUGOS ZONA 50M NUO KELIO BRIAUNOS.
- MELIORACIJOS GRIOVIO PRIEŽIŪROS JUOSTA 15 M.
7. SKLYPŲ SAVININKŲ DALYVAVIMAS MAGISTRALINIŲ TINKLŲ STATYBOS FINANSAVIME SPRENDŽIAMAS SUTARTINAI. INFRASTRUKTŪROS TERITORIJA - ĮRENGIAMA IR PRIŽIŪRIMA SKLYPŲ SAVININKŲ LĖŠOMIS.
8. ATEITYJE NUMATOMAS CENTRALIZUOTAS INŽINERINIŲ TINKLŲ PASIJUNGIMAS. KOL PROJEKTUOJAMI MAGISTRALINIAI INŽINERINIAI TINKLAI DUMPIŲ KAIME, NUMATOMA LAIKINAI NAUDOTIS PROJEKTUOJAMAIS VIETINIAIS INŽINERINIAIS TINKLAIS.

GEOMETRA
Taikos pr. 32A, Klaipėda tel. /fax. (8 46) 36 58 86

Atestato Nr.	Parengos	V.Pavardė	Parašas
A 1702	P.V.	I. SATKUTĖ	
	Arch.	R. OVETKOVIENĖ	
	UŽSAKOVAI	SERGEJ VORONA JURIJ NIŽNIKOVSKIJ	
Etapas DP	Kad. Nr. 5544/0007:101 , 5544/0007:168, 5544/0007:167. Klaipėdos r. sav. Dumpių k.		

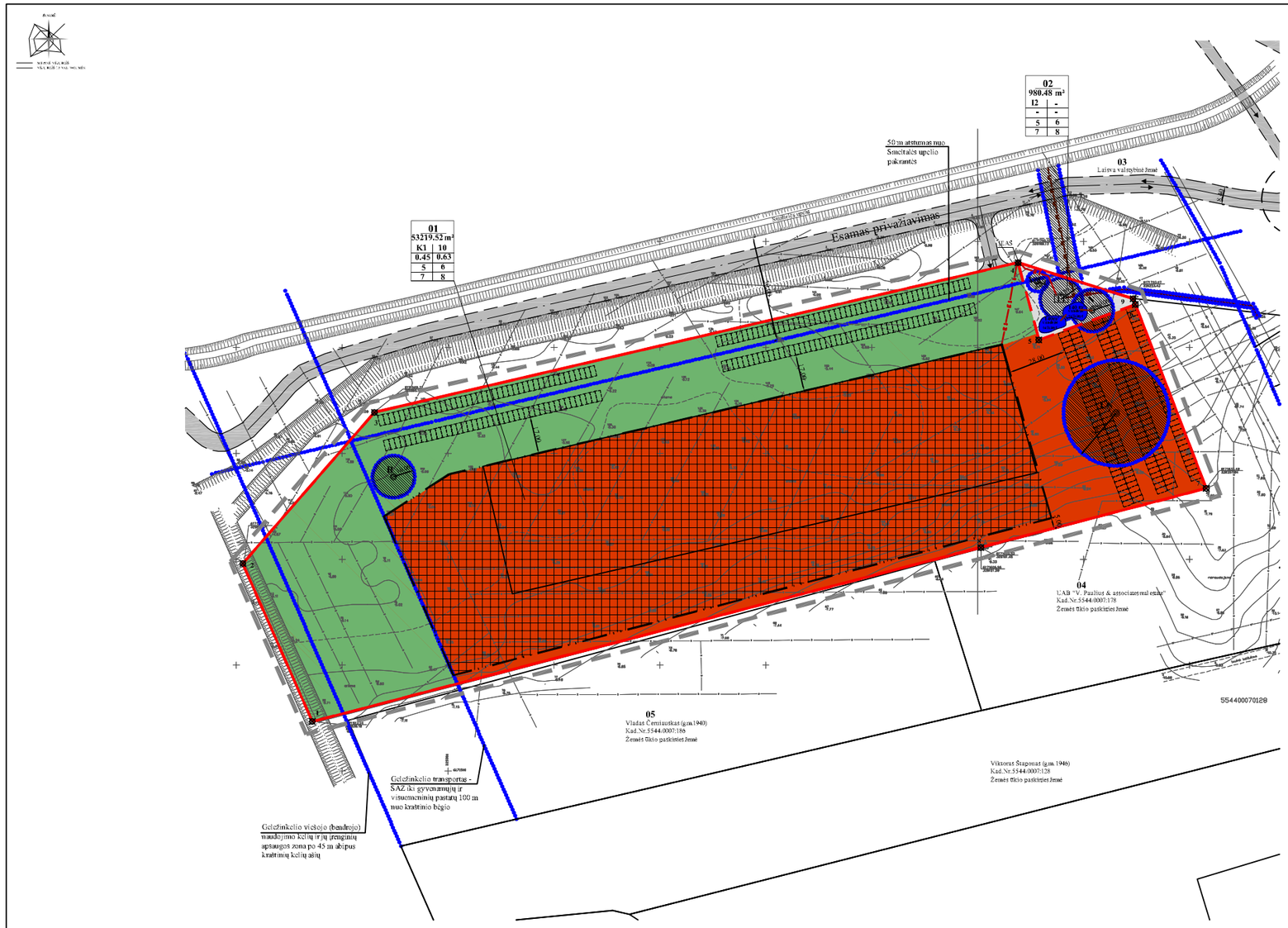
Projektas
ŽEMĖS SKLYPŲ (KAD. NR. 5544/ 0007:101, 5544/ 0007:168, 5544/ 0007 :167) ESANČIŲ DUMPIŲ KAIME KLAIPĖDOS R. SAV. DETALUSIS PLANAS

Brėžinys
TERITORIJOS TVARKYMO IR NAUDOJIMO REŽIMO BRĖŽINYSM 1:1000

Laida ○

Žymuo

Lapas	Lapų
1	1



PRIVALOMIEJI TERITORIJOS TVARKYMO REŽIMO REIKALAVIMAI

1	2
3	4
5	6
7	8

1 ŽEMĖS SKLYPO (TERITORIJOS) NAUDOJIMO BŪDAS (POBŪDIS);
2 LEISTINAS PASTATŲ, AUKŠTIS;
3 LEISTINAS UŽSTATYMO TANKUMAS;
4 LEISTINAS INTENSYVUMAS;
5 STATINIŲ, STATYBOS ZONA , STATYBOS RIBA AR LINIJA;
6 KOMUNALINIŲ AR VIETINIŲ INŽINERINIŲ TINKLŲ; IR PASTATŲ, SILDYMO SISTEMŲ, PRIJUNGIMO SĄLYGOS;
7 SUSISIEKIMO SISTEMOS ORGANIZAVIMAS;
8 SERVITUTAI.

1 KITOS PASKIRTIES ŽEMĖ, KOMERCINĖS PASKIRTIES OBJEKTŲ, TERITORIJA, PREKYBOS, PASLAUGŲ, IR PRAMOGŲ, OBJEKTŲ; STATYBA (K1); KITOS PASKIRTIES ŽEMĖ, INŽINERINĖS INFRASTRUKTŪROS TERITORIJA, SUSISIEKIMO IR INŽINERINIŲ, TINKLŲ, KORIDORIAMS (I2);
2 LEISTINAS PASTATŲ, AUKŠTIS METRAIS, SKAIČIUOJAMAS ŠTATINIO ŠTATYBOS ZONOJE, METRAIS NUO ŽEMĖS SKLYPO PAVIRŠIAUS VIDUTINĖS ALTITUDĖS IKI PASTATO STOGO AR STATINIO KONSTRUKCIJOS AUKŠČIAUSIO TAŠKO.
3 LEISTINAS ŽEMĖS SKLYPO UŽSTATYMO TANKLIMO INDEKSAS
4 LEISTINAS ŽEMĖS SKLYPO UŽSTATYMO INTENSYVUMO INDEKSAS
5 STATINIŲ, STATYBOS ZONA , STATYBOS RIBA AR LINIJA (žiūrėti nurodytus ženklus);
6 INŽINERINIUS TINKLUS NUMATOMA JUNGTIS PRIE VIETINIŲ, GRUPINIO NAUDOJIMO INŽINERINIŲ, TINKLŲ, TOL KOL NEBUS NUTIESTI CENTRALIZUOTI INŽINERINIAI TINKLAI;
7 SUSISIEKIMO SISTEMA ESAMA, AUTOMOBILIŲ, PARKAVIMAS SPRENDŽIAMAS ŠKLYPO RIBOSE;
8 SERVITUTAI: *Taisnaujamys:* Sklypui Nr.2 bei sklypo Nr.1 dalis tarnaus sklypams Nr.1 ➔2: teise tiesti, naudoti, aptarnauti požeminės ir antžeminės komunikacijas (kodai - 206, 207, 208); Sklypo Nr.1 dalis tarnaus sklypui Nr.2 kelio servitutu (teisė privažiuoti prie tame sklype esančių įmonių) (kodai -203).
Įsipartaujamys: Sklypui Nr.1 ➔2 viešpataus sklype Nr.2 bei sklypo Nr.1 dalyje: teise tiesti, naudoti, apturnauti požeminės ir antžeminės komunikacijas (kodai - 206, 207, 208); Sklypo Nr.1 dalis tarnaus sklypui Nr.2 kelio servitutu (teisė privažiuoti prie tame sklype esančių įmonių) (kodai- 106, 107, 108); Sklypui Nr.2 viešpataus sklype Nr.1 kelio servitutu (teisė privažiuoti prie tame sklype esančių įmonių) (kodas- 103).
Pastaba: sklypų turinčių pajų turi pagrindiniame bičiūnyje. Sklypų servitutų ribų žiūrėti kadastriniu matavimų brėžiuose.

Pastaba: sutrikusios ribos sutartyje su savivaldybės tvirtinamuose brėžiuose, ribų koordinatės tikslinti

DETALIOJO PLANO TERITORIJOS TVARKYMO REŽIMO PAGRINDINIŲ SPRENDINIŲ APRAŠOMOJI LENTELĖ

SKLYPO (JO DALIES) Nr.	SKLYPO (JO DALIES), KAMPŲ PAŽYMĖJIMAS PLANE	SKLYPO (JO DALIES) KAMPŲ KOORDINATĖS X	Y	PRIVALOMIEJI REIKALAVIMAI: SKLYPO (JO DALIES) PLOTAS, m²	ŽEMĖS SKLYPO NAUDOJIMO BŪDAS (POBŪDIS)	STATINIŲ AUKŠTIS (M), m IKI KRAIGO	UŽSTATYMO TANKUMAS	UŽSTATYMO INTENSYVUMAS	INŽINERINIŲ TINKLŲ IR PASTATŲ SILDYMO SISTEMŲ PRIJUNGIMO SĄLYGOS	SUSISIEKIMO SISTEMOS ORGANIZAVIMAS	SERVITUTAI	SPECIALIOSIOS ŽEMĖS IR MIŠKO NAUDOJIMO SĄLYGOS	PASTABOS
1	2	3	4	5	6	7	8	9	10	11	12	13	
1	1	6171523.42	325835.86	53219.52	K1	10	0.45	0.63	Numatoma vietinio grupinio naudojimo inžinerinius tinklus, kol ochuat nutiesti centralizuoti tinklai	Susisiekimo tiekema esama, automobilių parkavimas tgreznkamat sklypo ribose	*Taisnaujamys:* Sklypui Nr.1 dalis tarnaus sklypui Nr.2: teise tiesti, naudoti, apturnauti požeminės ir antžeminės komunikacijas (kodai - 206, 207, 208); Sklypo Nr.1 dalis tarnaus sklypui Nr.2 kelio servitutu (teisė privažiuoti prie tame sklype esančių įmonių) (kodai -203). *Įsipartaujamys:* Sklypui Nr.1 viešpataus sklype Nr.2: teise tiesti, naudoti, apturnauti požeminės ir antžeminės komunikacijas (kodai - 106, 107, 108); *Pastaba:* Sklypų servitutų ribų žiūrėti kadastriniu matavimų brėžiuose.	Zonoje sklype įrangos valstybei priklausančios melioracijos sistemos bei įrenginiai (21 sklypai) - 52819,52 m². Vandens tiekimą aptarnaujantys įtaisytos ir zonoje (29 sklypai) - 3236,72 m². Gelžinkelio kelių ir jų įrenginių šaniarinė apsaugos zona (8 sklypai) - 7340,71 m². Elektros tinklų vidinės įrenginio šaniarinės apsaugos zona (14 sklypai) (planuojama) - 1985,50 m². Buitinių nuotekų vidinės įrenginio šaniarinė apsaugos zona (14 sklypai) (planuojama) - 71,97 m². Rydžių linijų aptarpės zonos (1 sklypai) (planuojama) - 2 m. Požeminių elektros kabelių linijos aptarpės zona (6 sklypai) (planuojama) - 2 m. Vandenvičkio, ūkinant ir tikslinės kanalizacijos tinklų aptarpės zona (49 sklypai) (planuojama) - 5 m. Dujotiekių aptarpės zonos (9 sklypai) (planuojama) - 3 m. *Pastaba:* Sklypo naudojimo sąlygos tikslinamos kadastrinių matavimų metu.	
2	4	6171740.10	326169.13	980.48	I2	-	-	-	Numatoma vietinio grupinio naudojimo inžinerinius tinklus, kol ochuat nutiesti centralizuoti tinklai	Susisiekimo tiekema esama, automobilių parkavimas tgreznkamat sklypo ribose	*Taisnaujamys:* Sklypui Nr.2 tarnaut sklypui Nr.1: teise tiesti, naudoti, apturnauti požeminės ir antžeminės komunikacijas (kodai - 206, 207, 208); *Pastaba:* Sklypų servitutų ribų žiūrėti kadastriniu matavimų brėžiuose.	Zonoje sklype įrangos valstybei priklausančios melioracijos sistemos bei įrenginiai (21 sklypai) - 980,48 m². Vandens tiekimą aptarnaujantys įtaisytos ir zonoje (29 sklypai) - 76,51 m². Požeminių vandens tiekimą (vandenvičių) šaniarinės aptarpės zonos (20 sklypai) (planuojama) - 78,54 m². Buitinių nuotekų vidinės įrenginio šaniarinė apsaugos zona (14 sklypai) (planuojama) - 242,19 m². Transformatorinės šaniarinė apsaugos zona (6 sklypai) (planuojama) - 314,16 m². Elektros kabelių linijos aptarpės zona (6 sklypai) (planuojama) - 1 m. Vandenvičkio, ūkinant ir tikslinės kanalizacijos tinklų aptarpės zona (49 sklypai) (planuojama) - 5 m. Rydžių linijų aptarpės zonos (1 sklypai) (planuojama) - 2 m. Dujotiekių aptarpės zonos (9 sklypai) (planuojama) - 2 m. *Pastaba:* Sklypo naudojimo sąlygos tikslinamos kadastrinių matavimų metu.	
	5	6171730.58	326178.91										
	6	6171720.29	326224.50										
	7	6171633.49	326257.94										
	8	6171605.52	326151.45										
	9	6171723.07	326223.43										

Pastaba: sklypų kampų koordinatės tikslinamos kadastrinių matavimų metu.

EKSPLIKACIJA

Sklypo Nr.	Kadastrinis žemės sklypo Nr. (žemės sklypo Nr. žemėtvarkos projekto plane)	Sklypo plotas, ha	Tikslinė žemės naudojimo paskirtis/ naudojimo būdas pobūdis	Žemės sklypo savininkas
Planuojami sklypai				
01	-	5.3220	Kita žemės paskirtis	Žemės sklypas priklauso UAB "Vilmega"
02	-	0.0980	Kita žemės paskirtis	Žemės sklypas priklauso UAB "Vilmega"
Sklypų gretimybės				
03	-	-	-	Latvia valstybinė žemė
04	5544/0007:178	2.1400	Žemės ūkio paskirties žemė	Žemės sklypas priklauso UAB "V. Paulhiot&associates real estate"
05	5544/0007:186	1.7700	Žemės ūkio paskirties žemė	Žemės sklypas priklauso Vladui Čemiauskui

SKLYPO (JO DALIES) Nr.	SKLYPO (JO DALIES), KAMPŲ PAŽYMĖJIMAS PLANE	SKLYPO (JO DALIES) KAMPŲ KOORDINATĖS X	Y	SKLYPO RIBŲ, KRAŠTINĖ, LENTELĖ: SKLYPO RIBŲ KRAŠTINĖ TAŠKO NR.	SKLYPO RIBŲ KRAŠTINĖS ILGIS TARP TAŠK.
1	2	3	4	5	6
1	1	6171523.42	325835.86	1-2	81.46
	2	6171597.96	325803.01	2-3	94.69
	3	6171669.37	325865.19	3-4	312.06
	4	6171740.10	326169.13	4-5	37.80
	5	6171730.58	326178.91	5-6	48.55
	6	6171720.29	326224.50	6-7	93.02
	7	6171633.49	326257.94	7-8	110.10
	8	6171605.52	326151.45	8-1	326.09
2	4	6171740.10	326169.13	4-5	37.80
	5	6171730.58	326178.91	5-6	48.55
	6	6171720.29	326224.50	6-9	2.97
	9	6171723.07	326223.43	9-4	56.91

Pastaba: sklypų kampų koordinatės tikslinamos kadastrinių matavimų metu.

REMIANTIS PATVIRTINTOMIS SĄLYGOMIS DETALIAJAM PLANUI RENGTI BEI PLANUOJAMOJE TERITORIJOJE GALIOJAN ČIAIS PLANAVIMO DOKUMENTAIS, NORMATYVAIS, TEISĖS AKTAIS IR KITA ŠURINKTA GRAFINE BEI JURIDINE MEDŽIAGA NUSTATOMI ŠIE DETALIOJO PLANO SPRENDINIAI

Pateikti sprendiniai nutarsyti vadovaujantis: Klaipėdos rajono bendruoju planu; Detaliojo plano sprendiniais nepieštaraujia 2006 lapkričio 30 d. Klaipėdos rajono savivaldybės tarybos sprendimu Nr.T11-393 patvirtintuoju Klaipėdos rajono teritorijų, nuosavybės rajono savivaldybei bendrajame plane pramonės ir verslo plėtrai galimybių studijai. Planuojama teritorija patvirtinta kaip ekstensyvaus užstatymo pramonės zona (pridedamas Klaipėdos rajono pramonės ir verslo plėtros erdvinis modelis).

Reikalavimai ir apribojimai planuojamai ūkinei veiklai ir jos įtakai aplinkai bei gretimoms žemės sklypuose vykdomai ūkinei veiklai atsižvelgiant į atskiriamojo rašto sprendiniuose ir gale pridedamą įstatymų, teisminių dokumentų sąrašą.

1. Teritorijos naudojimo priemonės

Detaliojo plano nuostatomis pakeisti žemės naudojimo paskirtį į kitos paskirties žemę, padalinti į sklypus konservinei teritorijai, greikyboi, pastatų ir pramonių objektų statybai (tp9, K1) ir inžinerinei infrastruktūrai įrengti (tp10, 12) (Nutarsyta vadovaujantis LR Aplinkos ministro 2006-04-13 įsakymu Nr.D1-188 „Dėl LR Aplinkos ministro 2005 m. kovo 17 d. įsakymo Nr.D1-151 „Dėl žemės sklypų pagrindinės tikslinės žemės naudojimo paskirties, būdų ir pobūdžių specifikacijos patvirtinimo" pakeitimo" (Žin., 2006, Nr.45-1683)).

2. Teritorijos tvarkymo ir apsaugos priemonės. (Išsamiau skaitysi aiškinamajame rašte).

3. Teritorijos statybų programa

Detaliojo plano tuforuojamasi komercinėst paskirties žemė sklypuat Nr.01, skirtas greikyboi, pastatų ir pramonių objektų statybot (tp9, K1). Sklypo plotat - 53219.52 m². Detaliojo plano nuostatomi statyti nuo 2 aukštų su mansarda statybos paskirties komercinės paskirties pastatą-us, šiltą-us greikybos ir pastatų ir objekto statybai. Pastatų skaičius sprendžiamas techninio projekto rengimo metu, nevirštijant nustatytų režimo rodiklių. Planuojimo sklypo užstatymo tankumo indekstat - 0.45, užstatymo intensityvumo indekstat - 0.63 nustatyta pagal STR 2.02.02:2004 „Visuomeninės paskirties statiniai".

Kiti architektūriniai reikalavimai: Pastatų statybai ir apdailai naudojamos tradicinės statybinės ir apdailos medžiagos. Spalvinis sprendimas neapribriasnat.

Planuojamų pastatų aukštis 10 m šiš kriigo.

Inžinerinės ūrot sklypai.

Detaliojo planu tuforuojamasi inžinerinės infrastruktūros sklypus Nr.2 sustiriekimo ir inžinerinių tinklų koridoriaut (tp10, 12), kurio plotas - 980.48 m².

Planuojamuose sklype numatoma įrengti: artezinį vandens gręžinį, kurio natiunas lici 10 m³ per parą; vietinist buitinių nuotekų valymo įrenginiut, kurių natiunas lici 50 m³ d., bei nutiaisna 10 m - sanitarinė apsaugos zona; prietaisinių vandent telkinį bei transformatorinę.

4. Teritorijos aplinkost tvarkymo programa

Gaisrinės saugos.

Bendro aiveję planuojamų pastatų minimalus atsparumo ugniai laipnis nustatomas - II, išskiakat atsaunat tarp pastatų (8 m.) ištkymas aveįjot, kai sklype galiojia nutsatytot specialiot žemėt naudojimo sąlygos, kričiamat pastato atsparumo ugniai laipnist, išskiakat atsaunat tarp pastatų. Gaisro aveju vandio tnuanat iš prietgaisrinių vandenst telkinių (kurių talpa po 140 m³, aptarnaivimo spindulys - 200 m) nuuazyta sklype Nr.02 ir iš prietgaisrinio vandens rezervuaro nuuazyto sklype Nr. 01. Vandio į prietgaisrinį vandens telkinį tiekiamat ir papildomai buitinių nuotekų valymo įrenginyje iš keldšnaus ertkių koncentruotų išvalytu vandeniu.

Inžinerinių tinklai.

Detaliojo planu numatoma inžinerinius tinklus prijungti prie centralizuotų inžinerinių tinklų, kai inžinerinių tinklų infrastruktūra bus įrengta. Iki tol, kol bus įrengti centralizuoti inžineriniai tinklai numatomi laikini vietiniai grupinio naudojimo inžineriniai tinklai. Šiešiekimo ir inžinerinių tinklų koridorių ribost nuuazyta su tuvimuų galiojimo ribomis.

Vandentiekio tinklai : detaliojo plano gerinimų vandenį numatoma tiekti iš sklype Nr. 02 nuplanuoto vietinio artezinio vandens gręžinio (planuojamas artezinis vandens gręžinys turės nuažiau nei 10 m³ vandens per parą, todėl vadovaujantis LAND 4-99 „Gręžiniu vandenisi tiekti ir vandens šiluminei energijai varzyti projektavimas, įrengimas, konservavimas bei likvidavimas tvarka" nuostatomis 5 m - sanitarinė apsaugos zona). Vanduo bus nuuažiamai buitiniams poreikiams. Maksimalus leistinas vandens kiekis planuojamoje teritorijoje planuojamiems komercinės paskirties pastatams, kurių tiekti paskirtis ir skaičius bus tikslinamai techninio projekto rengimo metu - 9.00 m³ d; 2700 m³/metus. (sprendžiama techninio projekto rengimo metu STR nustatyta tvarka, gavus techninės sąlygas).

Nuotekų tinklai: nuotekai numatoma nuvesti į sklype Nr.02 detaliojo plano nuplanuotą vietinį buitinių nuotekų valymo įrenginį, kurio natiunas apsaugos zona - 10 m, išvalytas vanduo iki nutsatytų normų bus nuudojamas želdinių laistymui, išleidžiamas į prietgaisrinius vandens telkinius, pamėdžiais vandio bus išleidžiamas į šiaurės etanų Smiltelės upelį. Maksimalus leistinas nuotekų kiekis planuojamoje teritorijoje planuojamiems komercinės paskirties pastatams, kurių tiekti paskirtis ir skaičius bus tikslinamai techninio projekto rengimo metu - 9.00 m³ d; 2700 m³/metus. (sprendžiama techninio projekto rengimo metu, STR nustatyta tvarka, gavus techninės sąlygas).

Lietaus nuotėkių tinklai: bus surenkami nuo planuojamojo teritorijoje formuojamų automobilių stovėjimo aikštelių ir bus valomos pavirštinių nuotekų valymo įrenginiuose ir po valymo išleidžiamos į nesoli sklypo etanį Smiltelės upelį. (sprendžiama techninio projekto rengimo metu, STR nustatyta tvarka, gavus techninės sąlygas).

Silavjnas: numatomas kietų kuro, elektra, dujomis (kai jos bus nutiestos planuojamoje teritorijoje). (sprendžiama techninio projekto rengimo metu, STR nustatyta tvarka, gavus techninės sąlygas).

Dujotiekis: detaliojo plana neplanuojamas, bet rezervuojama trasa jo tiesimui. (sprendžiama techninio projekto rengimo metu, STR nustatyta tvarka, gavus techninės sąlygas).

Melioracija: Vadovaujantis LR Melioracijos įstatymo (Žin., 1993, Nr.71-1328) 5 str. 2. punktu: „Žemės savininkai naujai melioruotos sistemos statymi, melioracijos statinius remontuoti ir rekonstruoti privalo Statybos įstatymo ir kitų teisės aktų nustatyta tvarka." sprendžiama STR techninio projekto rengimo metu rekonstruojant esamą melioracijos sistemą ir įrenginant lietaus nuotėkų surinkimo sistemą, nepažeidžiant gretimų žemės sklypų savininkų interesų. Techninio projekto rengimo metu parengti techninę aprašomąją dirmažo sistemų, pertvarkymui, kad nebūtų pažeistas vandens refimas gretimų žemės sklypų plotuose. Darbai atliekami užsakovo lėšomis. (sprendžiama techninio projekto rengimo metu, STR nustatyta tvarka, gavus techninės sąlygas).

Elektros tinklai: gatvėglvje apsirnausi ir ekstplouzoti elektros tinklus ir įrenginius vietoje tiekia žemės sklypo Nr.02 dalis bei nutiaysi reikiamai servitutai projektuojamoms modulinėst transformatorinėst statybai ir eksploatavimui. Projektuojamos modulinės pauzdrinės transformatorinės pritjungiant rezervuota trasa bei nutiaysi reikiamai servitutai dėl 10 kV kabelinės linijos, kuri bus paklota nuo esamos 10kV oro linijos L-100 (Priekulės 110/10kV TP) į numatomą transformatorinę. Rezervuotos trasos bei nutiaysi reikiamai servitutai dėl 0.4kV kabelinių linijų, kurios bus išvestos iš projektuojamos modulinės transformatorinės ir paklotos į (tarp) numatomas kabelines spintas nubendrintai su Varzonių 0,4kV įvadiniais elektros apskaitos skydais. Servitutai nutsatyti ztatomų etanų, elektros įrenginių aptaugos zonų ribose. (sprendžiama techninio projekto rengimo metu, STR nutsatyta tvarka, gavus techninės sąlygas).

Rydių tinklai: detaliojo plana neplanuojamas, bet rezervuojama trasa jų tiesimui. (sprendžiama techninio projekto rengimo metu, STR nutsatyta tvarka, gavus techninės sąlygas).

Specialiosios žemės ir miško naudojimo sąlygos (LR vyriausybės 1992 m. 12 30 343 nr. išleistų teisės aktų)

Žemės sklype įrengtot valstybei priklausančios melioracijos sistemos bei įrenginiai (21 sklypai) - 53800 m². Vandens tiekimą aptaugot įtaisytot ir zonot (29 sklypai) (tiekiamas detaliojo plano) - 3313.03 m². Geležinkelio kelių ir jų įrenginių šaniarinė apsaugos zona (8 sklypai) - 7240.71 m². Požeminių vandens telkinių (vandenvičių) šaniarinės apsaugos zonos (20 sklypai) (planuojama) - 78.54 m². Liecaus nuotėkų valymo įrenginio šaniarinė apsaugos zona (14 sklypai) (planuojama) - 1963.50 m². Buitinių nuotėkų valymo įrenginio šaniarinė apsaugos zona (14 sklypai) (planuojama) - 314.16 m². Elektros kabelių linijos aptaugos zona (6 sklypai) (planuojama) - 1 m. Vandentiekio, lietaus ir ūkinėmist kanalizacijos tinklų aptaugos zona (49 sklypai) (planuojama) - 5 m. Rydžių linijų aptaugot zonot (1 sklypai) (planuojama) - 2 m. Dujotiekių aptaugot zonot (9 sklypai) (planuojama) - 3 m.

Atliekos. Buitinės ir tiksio atliekos bėtų surenkamos į sklype stovinčius konteinerius. Konteinerisi surenkami pagal nutarsi su buitinių atliekų išvežėjais ir išvežiami į buitinių atliekų sąvartyną.

Susisiekimas.

Planuojama teritorijų yra Durnapių k., Klaipėdos r.. Vadovaujantis 2007-01-04 „Liecaus nuosavybėlių kelių direkcijos prie Susisiekimo ministerijos" išduotomis planavimo sąlygomis detaliojo planavimo dokumentui rengti Nr.PS-19 ir atlirinimai ir išvažiavimai į planuojamos teritorijos turi būti nuuazytai iš esamos nuovažos į nuotėkų tiurbliną. Kadangi ši nuovaža nėra tiesioginis gatekinast į sklypą, bėtna gauti sutikimast iš gretimų sklypų savininkai. Kainuvinių sklypų savininkai t.y. UAB „V. Paulhiot & associates real estate" nuosavybės teise valdomas žemės sklypat kad.Nr.5544/0007:178 ir V. Staponio nuosavybės teise valdomast žemės sklypat kad.Nr.5544/0007:128, netrukdys su naujai planuojamu privažiavimu ir atlirinimaisiais naujais servitutai nuotsavybė teise valdomosiose žemės sklypuose. Esamo įregistruoto servituto privažiuoti į teritoriją per kainuviniust žemės sklypust nėra. Ibuginėjist vėtat aukštiau išvardintai privažiavimo galimybės, įvažiavimast iš šios nuovažos į planuojamą teritoriją yra neįsamonast.

Gaisrai Vl. „Klaipėdos regiono keliai" direktoriaus pavaduotojo K. Praigaičio pritarimast į planuojamą teritoriją privažiuoti iš Rinkių g. ir kelio kelio Kaunas - Jurbarkas - Šilutė - Klaipėda (141) dviejų lygių sankryžos detiniuoje kilpinėje jungiamojoje dalyje etanšiot nuovažot į vietinės reikšmės kelią, iš kurio nuplanuojama nauja nuovaža į planuojamą sklypą. Išvažiavimast iš planuojamos teritorijos nuuazytast prieš Rinkių g. ir kelio kelio Kaunas - Jurbarkas - Šilutė - Klaipėda (141) dviejų lygių sankryžos detiniuoje kilpinėje jungiamojoje dalyje įmugos gretėjimo juostos, iš kurios paredzimas į kraįto kelią Kaunas - Jurbarkas - Šilutė - Klaipėda (141). Gretėjimo juosta, bet įmugiosna užtakovo leisnast ar nutiksoperavut su kainuvinių žemės sklypų savininkais, kurios techniniai parametrai, įmugimo galimybės, bus tikslinami techninio projekto rengimo metu.

Kadangi teritorijos patiekiamasnas bus nuuazytas per nuovažą į dviejų lygių sankryžos jungiamąjį kelią, užtakovo leisnast ar nutiksoperavus su kainuvinių žemės sklypų savininkais, kurios techniniai parametrai, įmugimo galimybės, bus tikslinami techninio projekto rengimo metu.

Vieninėt reikšmės keliast per kuri, pazeikiama į planuojamą teritoriją bus įregistruoti ir planuojami pagal poreikį gradėjot konservinei teritorijai funkcionuoti. Kelio įmugimast nuuazonas užtakovo leisnast ar nutiksoperavus su kainuvinių žemės sklypų savininkais, kurio techniniai parametrai, įmugimo galimybės, bus tikslinami techninio projekto rengimo metu.

Vadovaujantis STR 2.06.01:1999 „Miestų, miestelių ir kaimų tuftiekimo ištiemost" planuojamų konservinių pastatų, kurių tikslinst bus tikslinamai techninio projekto rengimo metu, aptarnavimui reikia apie 357 automobilių stovėjimo vietų. Automobilių parkavimast, tgreznkamast sklypo ribose detaliojo plano nuuazonose 3-jose autbrenėnėse stovėjimo aikštelėse, iš kurių 2-jose parkavimas nedaugiau kaip iši 100 automobilių, o 1-ojoje apie 157 automobilius. Automobilių stovėjimo vietų skaičius, tikėtynas ir automobilių stovėjimo aikštelėst (pobūdnist ir arba aužimamį gali kisti techninio projekto rengimo metu pagal užtakovo parengtą projektavimo užduotį. Vadovaujantis LR SAM 2004 08 19 įsakymu Nr.V-686 „Dėl sanitarinių apsaugos zonų ribų nustatymo ir režimo tainyklių patvirtinimo" išlaikomi normuojamai atstumai nuo 100 automobilių arvinos automobilių parkavimo aikštelės iki visuomeninių pastatų langų - 15 m, o nuo 157 automobilių arvinos automobilių parkavimo aikštelės iki visuomeninių pastatų langų - 25 m. Automobilių stovėjimo vietos sprendžiamos techninio projekto rengimo metu išlaikant vištt normuojamust atstumat.

Servitutai.

Taisnaujamys: Sklypui Nr.2 bei sklypo Nr.1 dalis tarnaut sklypams Nr.1 ➔2: teise tiesti, naudoti, apturnauti požeminės ir antžeminės komunikacijas (kodai - 206, 207, 208); Sklypo Nr.1 dalis tarnaut sklypui Nr.2 kelio servitutu (teisė privažiuoti prie tame sklype esančių įmonių) (kodai -203).

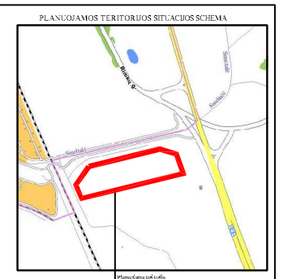
Įsipartaujamys: Sklypui Nr.1 ➔2 viešpataus sklype Nr.2 bei sklypo Nr.1 dalyje: teise tiesti, naudoti, apturnauti požeminės ir antžeminės komunikacijas (kodai - 206, 207, 208); Sklypo Nr.1 dalis tarnaus sklypui Nr.2 kelio servitutu (teisė privažiuoti prie tame sklype esančių įmonių) (kodai- 106, 107, 108); Sklypui Nr.2 viešpataus sklype Nr.1 kelio servitutu (teisė privažiuoti prie tame sklype esančių įmonių) (kodas- 103).

Pastaba: sklypų turinčių pajų turi pagrindiniame bičiūnyje. Sklypų servitutų ribų žiūrėti kadastriniu matavimų brėžiuose.

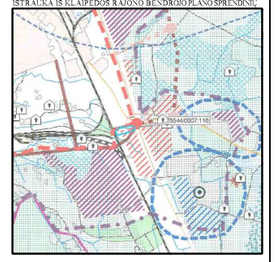
Želdiniai.

Planuojamoje teritorijoje saugomų želdinių nėra. Želdiniai sklypo ribose sprendžiami STR tiekų tėstės aktų nustatyta tvarka arba techninio projekto rengimo metu. Vadovaujantis LR AM 2007 12 21 įsakymu Nr.D1-694 „Dėl Atskirųjų rekreacinė paskirties želdynų plotų normų ir Priklausomųjų želdynų normų (plotų) nustatymo tvarkos aprašo patvirtinimo" nuuazytast želdynių, įskaitant vejast ir gėlynust, plotast komercinės paskirties žemės sklypust nuuazytst nuo 15 % viso žemės sklypo ploto.

PLANUOJAMOS TERITORIJOS SITUACIJOS SCHEMA



IŠTRAUKA IŠ KLAIPĖDOS RAJONO BENDROJO PLANO SPRENDINIŲ



SUTARTINIAI ŽENKLAI

K1	KITOS PASKIRTIES ŽEMĖ, KOMERCINĖS PASKIRTIES OBJEKTŲ, TERITORIJA, PREKYBOS, PASLAUGŲ, IR PRAMOG, OBJEKTŲ, STATYBOS
I2	KITOS PASKIRTIES ŽEMĖ, INFRASTRUKTŪROS TERITORIJA, SUSISIEKIMO IR INŽINERINIŲ, TINKLŲ, KORIDORIAMS
	ŽELDINIAI
	PLANUOJAMOS TERITORIJOS (DETALAUS PLANO GALIOJIMO) RIBA
	ESAMA ŠKLYPO RIBA
	PLANUOJAMA ŠKLYPO RIBA
	STATYBOS RIBA
	ŠANITARINĖ, APSAUGOS ZONŲ, IR APSAUGOS ZONŲ, RIBOS
	ŠKLYPŲ, GRETIMYBIŲS
	KELIO AŠINĖ LINIJA
	PROJEKTUOJAMAS PRIVAŽIAVIMAS
	ŠTATOMŲ, ŠTATINĖ ZONA
	SERVITUTŲ, ZONOS (RIBOS)
	IVAŽIAVIMAS
TP	TRANSFORMATORINĖS VIETA
V	ARTEZINIO GRĘŽINIO VIETA
N	BIOLOGINĖ BUITINIŲ, NUOTĖKŲ, VALYMO ĮRENGINYS
LN	LIETAUS NUOTĖKŲ, VALYMO ĮRENGINYS
R	PRIEŠGAISRINIŲ VANDENS REZERVUARAS
	PROJEKTUOJAMO 0,4 kV ELEKTROS TINKLAI
	PROJEKTUOJAMI 10 kV ATVIRI ORO LINIJŲ TINKLAI
	PROJEKTUOJAMI 10 kV POŽEMINIAI ELEKTROS TINKLAI
IEAS	ĮVADINĖS ELEKTROS APSKAITOS SKYDAS
1	SKLYPO RIBOS KAMPO TAŠKAS
	PRELIMINARI PASTATO VIETA
	AUTOMOBILIŲ, PARKAVIMO VIETOS

Pastaba: sutrikusios ribos sutartyje su savivaldybės tvirtinamuose brėžiuose ribų koordinatės tikslinti kadastrinių matavimų brėžiuose

DERINIMŲ VIETA

PLANAVIMO ORGANIZATORIUS
UAB "Vilmega"
Sutinku su detaliojo plano sprendiniais ..... data .....

PASTABA:
VISI SPRENDINIAI UŽ DETALIOJO PLANO GALIOJIMO RIBOS YRA TIK REKOMENDACINIO POBŪDŽIO.

P R O G R E S Y V Ū S P R O J E K T A I
Atenuo Nr. 1975
www.gprojektai.lt
J.Zauerveino 5-7, LT-91125, Klaipėda
Tel./fax.(8-646)21607, info@gprojektai.lt

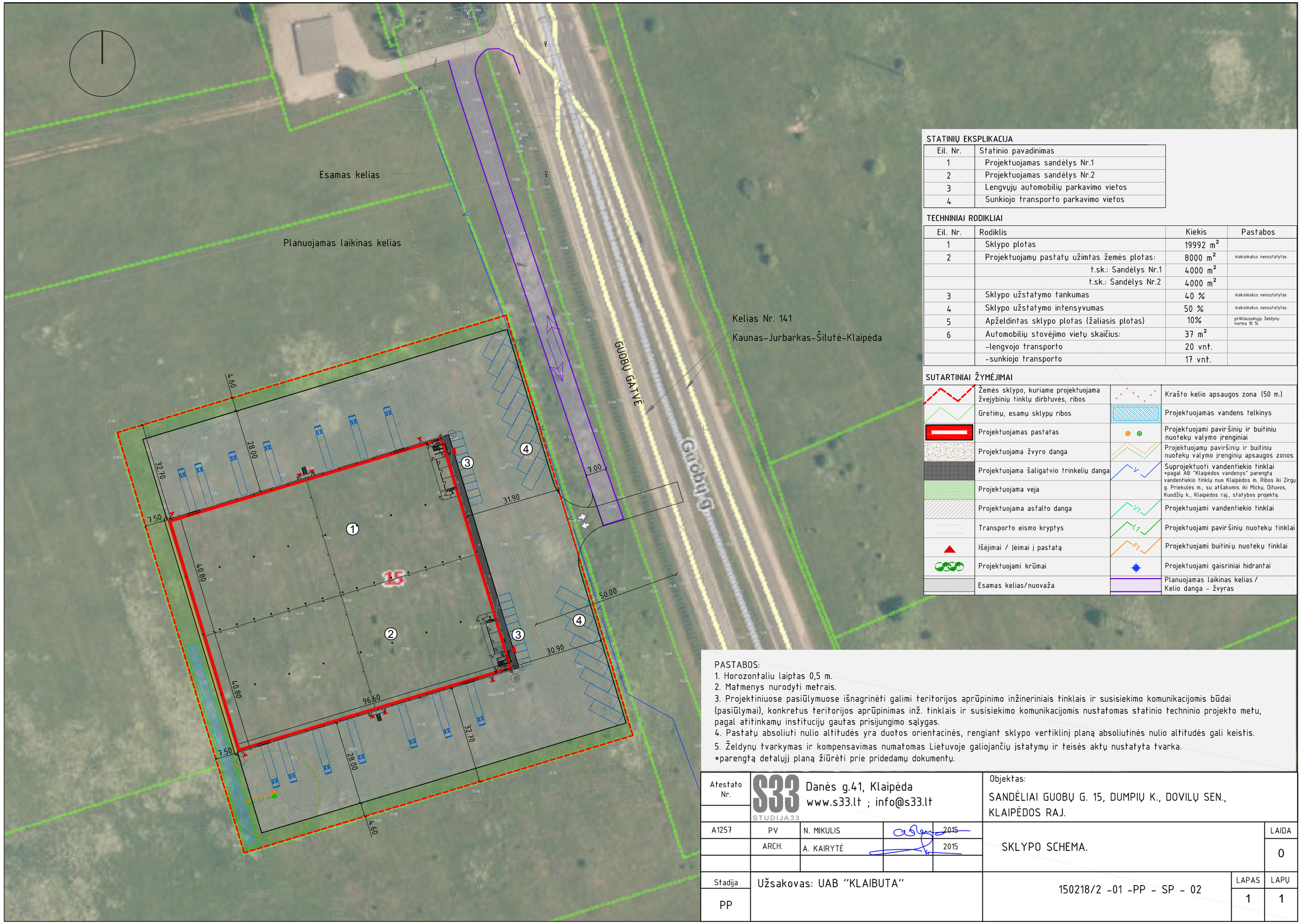
PROJEKTAS	ŽEMĖS SKLYPO DUMPIŲ K., KLAIPĖDOS RAJ., DETALUSIS PLANAS		
BRĖŽINYS			LAIDA
TERITORIJOS TVARKYMO IR NAUDOJIMO REŽIMO BRĖŽINYS (PAGRINDINIAI SPRENDINIAI)			0
BRĖŽINIO NUMERIS		FORMATAS	LAPAS	LAPŲ
DP-08.01.71-TTNRB-001		A3	1	1

A.947	ARCH.	D.ŽURAVICIENĖ	2008
A.233/07	PV.	A.TAUROSIŪNIENĖ	2008
	PLAN.	S.RAGEVIČIŪTĖ	2008
	PLAN.	D.BUDRYTĖ	2008
ETAPAS	PLANAVIMO ORGANIZATORIUS		
TTNRB	UAB "VILMEGA"		



PROJEKTUOJAMAS SKLYPAS

ATESTATO NR.	S33 STUDIJA33 Danės g.43, Klaipėda www.s33.lt ; info@s33.lt				Objektas: SANDĖLIAI GUOBŲ G. 15, DUMPIŲ K., DOVILŲ SEN., KLAIPĖDOS RAJ.	
A 1257	PV	NERIJUS MIKULIS		2015	SITUACIJOS SCHEMA	LAIDA: 0
	ARCH.	A. KAIRYTĖ		2015		
Stadija PP	Užsakovas: UAB "KLAIBUTA", Minijos g. 169H, Klaipėda				150218/2 - 01 - PP - SP - 01	LAPAS: 1 / LAPŲ: 1



STATINIŲ EKSPLIKACIJA

Eil. Nr.	Statinio pavadinimas
1	Projektuojamas sandėlys Nr.1
2	Projektuojamas sandėlys Nr.2
3	Lengvųjų automobilių parkavimo vietos
4	Sunkiojo transporto parkavimo vietos

TECHNINIAI RODIKLIAI

Eil. Nr.	Rodiklis	Kiekis	Pastabos
1	Sklypo plotas	19992 m^2	
2	Projektuojamų pastatų užimtas žemės plotas:	8000 m^2	maksimalus nenustatytas
	t.sk.: Sandėlys Nr.1	4000 m^2	
	t.sk.: Sandėlys Nr.2	4000 m^2	
3	Sklypo užstatymo tankumas	40 %	maksimalus nenustatytas
4	Sklypo užstatymo intensyvumas	50 %	maksimalus nenustatytas
5	Apželdintas sklypo plotas (žaliasis plotas)	10%	priklausomųjų želdynų norma 10 %
6	Automobilių stovėjimo vietų skaičius:	37 m^2	
	-lengvojo transporto	20 vnt.	
	-sunkiojo transporto	17 vnt.	

SUTARTINIAI ŽYMĖJIMAI

	Žemės sklypo, kuriame projektuojama žvejybinių tinklų dirbtuvės, ribos		Krašto kelio apsaugos zona (50 m.)
	Gretimų, esamų sklypų ribos		Projektuojamas vandens telkinys
	Projektuojamas pastatas		Projektuojami paviršinių ir buitinių nuotekų valymo įrenginiai
	Projektuojama žvyro danga		Projektuojamų paviršinių ir buitinių nuotekų valymo įrenginių apsaugos zonos
	Projektuojama šaligatvio trinkelių danga		Suprojektuoti vandentiekio tinklai *pagal AB "Klaipėdos vandenys" parengtą vandentiekio tinklų nuo Klaipėdos m. Ribos iki Zirgų g. Priekulės m., su atšakomis iki Mickų, Dituvos, Kuodžių k., Klaipėdos raj., statybos projektą.
	Projektuojama veja		
	Projektuojama asfalto danga		Projektuojami vandentiekio tinklai
	Transporto eismo kryptys		Projektuojami paviršinių nuotekų tinklai
	Išėjimai / Įėimai į pastatą		Projektuojami buitinių nuotekų tinklai
	Projektuojami krūmai		Projektuojami gaisriniai hidrantai
	Esamas kelias/nuovaža		Planuojamas laikinas kelias / Kelio danga - žvyras

PASTABOS:
1. Horozontaliu laiptas 0,5 m.
2. Matmenys nurodyti metrais.
3. Projektiniuose pasiūlymuose išnagrinėti galimi teritorijos aprūpinimo inžineriniais tinklais ir susisiekimo komunikacijomis būdai (pasiūlymai), konkretus teritorijos aprūpinimas inž. tinklais ir susisiekimo komunikacijomis nustatomas statinio techninio projekto metu, pagal atitinkamų institucijų gautas prisijungimo sąlygas.
4. Pastatų absoliuti nulio altitudės yra duotos orientacinės, rengiant sklypo vertiklinį planą absoliutinės nulio altitudės gali keistis.
5. Želdynų tvarkymas ir kompensavimas numatomas Lietuvoje galiojančių įstatymų ir teisės aktų nustatyta tvarka.
*parengtą detalųjį planą žiūrėti prie pridedamų dokumentų.

Atestato Nr.	S33 STUDIJA33 Danės g.41, Klaipėda www.s33.lt ; info@s33.lt			Objektas: SANDĖLIAI GUOBŲ G. 15, DUMPIŲ K., DOVILŲ SEN., KLAIPĖDOS RAJ.	
A1257	PV	N. MIKULIS	2015	SKLYPO SCHEMA.	LAIDA 0
	ARCH.	A. KAIRYTĖ	2015		
Stadija PP	Užsakovas: UAB "KLAIBUTA"			150218/2 -01 -PP - SP - 02	LAPAS 1 / LAPŲ 1