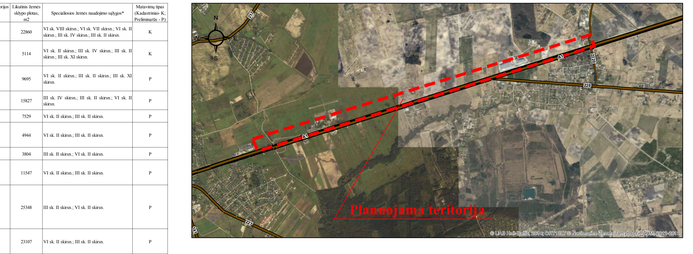
JUNGIAMOJO KELIO, RUOŽO ŠALIA MAGISTRALINIO KELIO A1 VILNIUS-KLAIPĖDA NUO DAUPARŲ VIADUKO IKI JAKŲ ŽIEDO, SU PRIVAŽIUOJAMAISIAIS KELIAIS, SUSISIEKIMO KOMUNIKACIJŲ INŽINERINĖS INFRASTRUKTŪROS VYSTYMO SPECIALIUSIS PLANAS SU ŽEMĖS PAĖMIMO VISUOMENĖS POREIKIAMS

SĄNAUDŲ IR NAUDOS ANALIZĖ


KLAIPĖDOS RAJONO SAVIVALDYBĖ

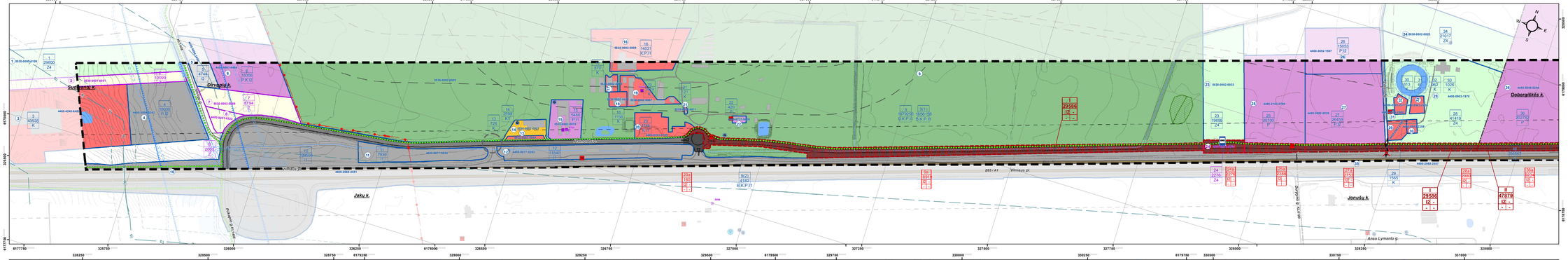
SPRENDINIAI

M 1:2 500



Jungiamojo kelio skersinis konstruktyvinis profilis (IV d.k.k.)
M 1:50





Skl. Nr. Plane	Sklypo unikalus Nr.	Esama žemės sklypo paskirtis /naudojimo būdas	Nuosavybės rūšis	Esamas žemės sklypo plotas NT kadastro, m2	Rezervuojamos teritorijos visuomenės poreikiams, m2	Likutinis žemės sklypo plotas, m2	Specialiosios žemės naudojimo sąlygos*	Matavimų tipas (Kadastrinius K, Preliminarūs - P)
1	5530-0001-0109	Kiti žemės ūkio paskirties žemės sklypai	Privati	29600	-	29600	III ak. 1 sklem., III ak. V sklem., VI ak. VIII sklem., VI ak. VI sklem., III ak. II sklem.	K
2	5530-0001-0051	Žemės ūkio paskirties žeme	Privati	10099	-	10099	VI ak. VII sklem., VI ak. VII sklem., III ak. V sklem.	P
3	4400-4240-6482	Komercinės paskirties objektų teritorijos	Privati	43935	-	43935	III ak. XI sklem., III ak. IV sklem.; III ak. II sklem., III ak. X sklem., III ak. V sklem., IV ak. 1 sklem., IV ak. 1 sklem., VI ak. II sklem., VI ak. XI sklem.	K
4	4400-3094-5543	Susisiekimo ir inžinerinių komunikacijų aptarnavimo objektų teritorijos, Susisiekimo ir inžinerinių tinklų koridorių teritorijos	Privati	18000	-	18000	VI ak. VIII sklem., VI ak. VII sklem., VI ak. II sklem., III ak. V sklem., III ak. II sklem.	K
5	4400-4071-7480	Susisiekimo ir inžinerinių tinklų koridorių teritorijos	Privati	4744	-	4744	III ak. 1 sklem., VI ak. VII sklem., IV ak. 1 sklem., III ak. IV sklem.	K
6	4400-4011-4464	Komercinės paskirties objektų teritorijos, Susisiekimo ir inžinerinių tinklų koridorių teritorijos	Privati	15356	-	15356	III ak. 1 sklem., VI ak. VIII sklem., VI ak. VII sklem., III ak. 1 sklem., IV ak. 1 sklem.	K
7	5530-0002-0069	Žemės ūkio paskirties žeme	Privati	8794	-	8794	VI ak. VIII sklem., VI ak. VII sklem.; III ak. I sklem., III ak. II sklem., III ak. XI sklem.	P
8	4400-0271-6323	Žemės ūkio paskirties žeme	Privati	2063	-	2063	VI ak. VIII sklem., VI ak. VII sklem.; III ak. I sklem., III ak. II sklem.	P
9	5530-0002-0085	Bendrojo naudojimo (miesto, miestelių ir kaimų ar savivaldybių bendrojo naudojimo) teritorijos, Komercinės paskirties objektų teritorijos, Pramonės ir sandėliavimo objektų teritorijos, Susisiekimo ir inžinerinių komunikacijų aptarnavimo objektų teritorijos	Viešoji (Lietuvos Respublika)	1679250	18910	9(1) - 1656158 9(2) - 4182	III ak. II sklem., V ak. 1 sklem., III ak. IV sklem., III ak. XI sklem., VII ak. IV sklem., III ak. 1 sklem., III ak. X sklem., III ak. XII sklem.	K
10	4400-2068-4551	Susisiekimo ir inžinerinių komunikacijų aptarnavimo objektų teritorijos	Viešoji (Lietuvos Respublika)	339508	-	339508	VII ak. IV sklem., VII ak. VI sklem., III ak. V sklem., III ak. II sklem., III ak. XI sklem.	K
11	4400-0075-5644	Susisiekimo ir inžinerinių komunikacijų aptarnavimo objektų teritorijos	Viešoji (Lietuvos Respublika)	7936	-	7936	VII ak. IV sklem., VI ak. VIII sklem., VI ak. VII sklem., III ak. 1 sklem.III ak. II sklem., III ak. XI sklem.	K
12	4400-0077-5393	Susisiekimo ir inžinerinių komunikacijų aptarnavimo objektų teritorijos	Viešoji (Lietuvos Respublika)	11840	-	11840	VII ak. IV sklem., III ak. II sklem., VI ak. VIII sklem., VI ak. VII sklem., III ak. 1 sklem.III ak. II sklem., III ak. XI sklem.	K
13	5530-0002-0004	Komercinės paskirties objektų teritorijos	Viešoji (Lietuvos Respublika)	728	-	728	III ak. II sklem., III ak. X sklem., III ak. V sklem.	K
14	5530-0002-0003	Kitos paskirties žeme	Privati	2598	-	2598	III ak. 1 sklem., III ak. IV sklem.	K
15	5530-0002-0010	Pramonės ir sandėliavimo objektų teritorijos, Susisiekimo ir inžinerinių komunikacijų aptarnavimo objektų teritorijos	Viešoji (Lietuvos Respublika)	5488	-	5488	IV ak. 1 sklem., VI ak. XI sklem., III ak. IV sklem., III ak. X sklem., III ak. II sklem., III ak. 1 sklem.	K
16	5530-0002-0009	Komercinės paskirties objektų teritorijos, Pramonės ir sandėliavimo objektų teritorijos, Susisiekimo ir inžinerinių komunikacijų aptarnavimo objektų teritorijos	Viešoji (Lietuvos Respublika)	14021	-	14021	III ak. 1 sklem., VII ak. IV sklem.	K
17	5530-0002-0008	Komercinės paskirties objektų teritorijos	Viešoji (Lietuvos Respublika)	870	-	870	III ak. 1 sklem.	K
18	5530-0002-0012	Komercinės paskirties objektų teritorijos	Viešoji (Lietuvos Respublika)	1156	-	1156	VII ak. IV sklem., III ak. V sklem., III ak. II sklem., III ak. X sklem., III ak. IV sklem.	K
19	5530-0002-0087	Komercinės paskirties objektų teritorijos	Viešoji (Lietuvos Respublika)	3919	-	3919	III ak. X sklem., III ak. XII sklem., III ak. IV sklem., III ak. XI sklem., III ak. I sklem.	K
20	4400-0353-6150	Komercinės paskirties objektų teritorijos, Susisiekimo ir inžinerinių komunikacijų aptarnavimo objektų teritorijos	Privati	4786	180	4606	III ak. X sklem., III ak. dvylikinis sklem., III ak. IV sklem., III ak. XI sklem., III ak. I sklem., III ak. II sklem.	K
21	5530-0002-0011	Komercinės paskirties objektų teritorijos	Viešoji (Lietuvos Respublika)	121	-	121	VI ak. II sklem., III ak. II sklem., III ak. X sklem., III ak. IV sklem.	K
22	4400-0737-9436	Pramonės ir sandėliavimo objektų teritorijos	Privati	420	-	420	III ak. 1 sklem., III ak. X sklem., III ak. XI sklem., III ak. IV sklem.	K
23	5530-0002-0033	Komercinės paskirties objektų teritorijos	Privati	19698	-	19698	VII ak. IV sklem., VI ak. VIII sklem., VI ak. VII sklem., III ak. 1 sklem., IV ak. 1 sklem.	K
24	4400-2273-5764	Kiti žemės ūkio paskirties žemės sklypai	Privati	2276	2276	-	VI ak. II sklem., III ak. I sklem.III ak. II sklem., III ak. II sklem., III ak. XI sklem.	P
25	4400-2183-4700	Pramonės ir sandėliavimo objektų teritorijos	Privati	25700	2388	23312	VI ak. II sklem., III ak. X sklem., VI ak. II sklem., IV ak. 1 sklem., IV ak. 1 sklem., III ak. IV sklem., III ak. 1 sklem.III ak. II sklem., III ak. XI sklem.	K
26	4400-3692-0707	Pramonės ir sandėliavimo objektų teritorijos, Susisiekimo ir inžinerinių tinklų koridorių teritorijos	Privati	15053	-	15053	IV ak. 1 sklem., IV ak. 1 sklem., III ak. II sklem., III ak. 1 sklem., VI ak. II sklem., III ak. IV sklem., III ak. II sklem., III ak. XI sklem.	K
27	4400-3692-0520	Pramonės ir sandėliavimo objektų teritorijos, Susisiekimo ir inžinerinių tinklų koridorių teritorijos	Privati	28459	2753	25706	IV ak. 1 sklem., IV ak. 1 sklem., III ak. II sklem., III ak. 1 sklem., VI ak. II sklem., III ak. IV sklem., III ak. II sklem., III ak. XI sklem.	K
28	4400-0903-1978	Kiti žemės ūkio paskirties žemės sklypai	Privati	41419	2980	38439	VII ak. IV sklem., VI ak. II sklem., III ak. VII sklem., VI ak. VIII sklem., III ak. 1 sklem.III ak. II sklem., III ak. XI sklem.	P
29	4400-0903-2188	Komercinės paskirties objektų teritorijos	Privati	1565	-	1565	VII ak. IV sklem., III ak. II sklem., III ak. 1 sklem.III ak. VIII sklem., III ak. II sklem.	K
30	4400-0903-2288	Komercinės paskirties objektų teritorijos	Privati	613	-	613	VII ak. IV sklem., VI ak. VIII sklem., VI ak. VII sklem., III ak. II sklem., III ak. VIII sklem.	K
31	4400-0903-2999	Susisiekimo ir inžinerinių komunikacijų aptarnavimo objektų teritorijos	Privati	60	-	60	VII ak. IV sklem., VI ak. II sklem., III ak. I sklem., III ak. IV sklem.	K
32	4400-0903-2377	Komercinės paskirties objektų teritorijos	Privati	962	-	962	VII ak. IV sklem., VI ak. II sklem., III ak. I sklem.	K
33	4400-0903-2455	Komercinės paskirties objektų teritorijos	Privati	1026	-	1026	VII ak. IV sklem., VI ak. II sklem., III ak. I sklem.	K
34	5530-0002-0022	Kiti žemės ūkio paskirties žemės sklypai	Privati	21017	-	21017	VI ak. II sklem.	K
35	4400-2068-2557	Susisiekimo ir inžinerinių komunikacijų aptarnavimo objektų teritorijos	Viešoji (Lietuvos Respublika)	356567	-	356567	III ak. XI sklem., III ak. IV sklem.	K
36	4400-5006-0296	Pramonės ir sandėliavimo objektų teritorijos	Privati	282782	9234	193548	III ak. 1 sklem., VI ak. II sklem., III ak. II sklem., III ak. XI sklem.	P
37	4400-0433-2389	Žemės ūkio paskirties žeme	Privati	46159	2073	44086	VI ak. II sklem., III ak. II sklem., III ak. XI sklem.	P
38	5510-0003-0008	Žemės ūkio paskirties žeme	Privati	153180	2607	150573	VI ak. II sklem., III ak. II sklem., III ak. XI sklem.	P
39	4400-0799-3608	Kiti žemės ūkio paskirties žemės sklypai	Privati	10041	908	9133	VI ak. II sklem., III ak. II sklem., III ak. XI sklem.	P
40	4400-0799-3952	Kiti žemės ūkio paskirties žemės sklypai	Privati	10015	-	10015	VI ak. II sklem.	K
41	4400-0799-4009	Kiti žemės ūkio paskirties žemės sklypai	Privati	10324	-	10324	VI ak. II sklem.	K
42	4400-0799-3477	Kiti žemės ūkio paskirties žemės sklypai	Privati	10286	910	9376	VI ak. II sklem., III ak. II sklem., III ak. XI sklem.	P
43	4400-5221-7757	Pramonės ir sandėliavimo objektų teritorijos	Privati	118066	5598	112468	VI ak. II sklem., III ak. IV sklem., III ak. II sklem., III ak. XI sklem.	P
44	4400-1114523	Komercinės paskirties objektų teritorijos, Susisiekimo ir inžinerinių tinklų koridorių teritorijos	Privati	45453	4194	41259	VI ak. II sklem., III ak. X sklem., IV ak. 1 sklem., III ak. II sklem., III ak. IV sklem., VI ak. II sklem., III ak. XI sklem.	K
45	4400-1311-0368	Susisiekimo ir inžinerinių komunikacijų aptarnavimo objektų teritorijos	Privati	232	232	-	III ak. II sklem., VI ak. II sklem.	K
46	4400-2193-9126	Kiti žemės ūkio paskirties žemės sklypai	Privati	33070	-	33070	VI ak. II sklem., III ak. II sklem., III ak. XI sklem.	K
47	4400-0515-8988	Komercinės paskirties objektų teritorijos, Susisiekimo ir inžinerinių tinklų koridorių teritorijos	Privati	49315	4565	44750	III ak. XII sklem., III ak. X sklem., III ak. VI sklem., III ak. IV sklem., III ak. XI sklem., III ak. I sklem., III ak. II sklem., VI ak. VIII sklem., IV ak. 1 sklem., VI ak. II sklem., III ak. VIII sklem.	K
48	4400-1999-1700	Kiti žemės ūkio paskirties žemės sklypai	Privati	120876	-	120876	VI ak. II sklem., III ak. IV sklem., III ak. II sklem., III ak. XI sklem.	K
49	4400-1999-1727	Kiti žemės ūkio paskirties žemės sklypai	Privati	4522	-	4522	VI ak. II sklem., III ak. II sklem.	K
50	4400-0386-2731	Komercinės paskirties objektų teritorijos	Privati	5740	1391	4349	VI ak. VIII sklem., VI ak. VII sklem., VI ak. II sklem., III ak. IV sklem., III ak. II sklem.	K
51	4400-0386-2838	Komercinės paskirties objektų teritorijos	Privati	22860	-	22860	VI ak. VIII sklem., VI ak. VII sklem., VI ak. II sklem., III ak. IV sklem., III ak. II sklem.	K
52	5510-0003-0094	Žemės ūkio paskirties žemės sklypai	Privati	5401	287	5114	VI ak. II sklem., III ak. IV sklem., III ak. II sklem., III ak. XI sklem.	P
53	5510-0003-0095	Žemės ūkio paskirties žeme	Privati	10327	632	9695	VI ak. II sklem., III ak. II sklem., III ak. XI sklem.	P
54	4400-0621-8420	Kiti žemės ūkio paskirties žemės sklypai	Privati	16506	679	15827	III ak. IV sklem., III ak. II sklem., VI ak. II sklem.	P
55	4400-0641-7990	Kiti žemės ūkio paskirties žemės sklypai	Privati	7833	304	7529	VI ak. II sklem., III ak. II sklem.	P
56	4400-0268-2699	Žemės ūkio paskirties žemės sklypai	Privati	5181	237	4944	VI ak. II sklem., III ak. II sklem.	P
57	4400-0749-7567	Kiti žemės ūkio paskirties žemės sklypai	Privati	4012	208	3804	III ak. II sklem., VI ak. II sklem.	P
58	4400-0647-7474	Kiti žemės ūkio paskirties žemės sklypai	Privati	12073	526	11547	VI ak. II sklem., III ak. II sklem.	P
59	4400-0648-6068	Kiti žemės ūkio paskirties žemės sklypai	Privati	25775	427	25348	III ak. II sklem., VI ak. II sklem.	P
60	4400-0504-4268	Žemės ūkio paskirties žeme	Privati	24822	1715	23107	VI ak. II sklem., III ak. II sklem.	P
61	4400-0334-4754	Žemės ūkio paskirties žeme	Privati	25133	1565	23568	III ak. II sklem., VI ak. II sklem.	P
62	5510-0003-0104	Žemės ūkio paskirties žeme	Privati	17836	1175	16661	VI ak. II sklem., III ak. II sklem.	P
63	4400-1080-8423	Kiti žemės ūkio paskirties žemės sklypai	Privati	8300	750	7550	VI ak. II sklem., III ak. II sklem.	K
64	5510-0003-0074	Komercinės paskirties objektų teritorijos	Privati	22005	1888	20117	IV ak. 1 sklem., IV ak. 1 sklem., VI ak. II sklem., III ak. II sklem.	K
65	4400-2593-3211	Susisiekimo ir inžinerinių tinklų koridorių teritorijos	Viešoji (Lietuvos Respublika)	180906	-	180906	III ak. X sklem., III ak. IV sklem., III ak. II sklem., III ak. XI sklem.	K
66	4400-0966-3136	Žemės ūkio paskirties žemės sklypai	Privati	43299	-	43299	VI ak. II sklem., III ak. II sklem., III ak. XI sklem.	K

* Specialiosios žemės naudojimo sąlygos tiksliname, atliekant sklypų kadastrinius matavimus.

TERITORIJOS NAUDOJIMO, TVARKYMO IR APSAUGOS REŽIMAS

FORMULIOJAMI SKLYPAI ŽEMĖS PAĖMIMUI VISUOMENĖS POREIKIAMS:

m
n
1 | 2
3 | 4

m - žemės sklypo numeris;
n - žemės sklypo plotas, ha; m.;
1 - žemės sklypo naudojimo būdas (I2 - susisiekimo ir inžinerinių tinklų koridorių teritorijos);
2 - kiekinas pastatų aukštis metrais;
3 - kiekinas žemės sklypo užstatymo tankis, %
4 - kiekinas žemės sklypo užstatymo intensyvumas

ATSKIRIAMOS ESAMŲ ŽEMĖS SKLYPŲ DALYS:

m
n
1 | 2
3 | 4

m - žemės sklypo numeris;
n - žemės sklypo plotas, ha; m.;
1 - žemės sklypo naudojimo būdas (I2 - susisiekimo ir inžinerinių tinklų koridorių teritorijos);
2 - kiekinas pastatų aukštis metrais;
3 - kiekinas žemės sklypo užstatymo tankis, %
4 - kiekinas žemės sklypo užstatymo intensyvumas

ŽEMĖS SKLYPAI:

a
b
c

a - esamo žemės sklypo numeris;
b - esamo žemės sklypo plotas, ha;- m (pagal NT. kadastro išrašo duomenis);
c - esamo žemės sklypo naudojimo būdas ar paskirtis (pagal NT. kadastro išrašo duomenis)
(KT - Kitos paskirties žeme; Ž - žemės ūkio paskirties žeme; ŽA - kiti žemės ūkio paskirties žemės sklypai;
P - pramonės ir sandėliavimo objektų teritorijos; K - komercinės paskirties objektų teritorijos;
I1 - susisiekimo ir inžinerinių komunikacijų aptarnavimo objektų teritorijos;
I2 - susisiekimo ir inžinerinių tinklų koridorių teritorijos; B - bendro naudojimo (miesto, miestelių ir kaimų ar savivaldybių bendro naudojimo) teritorijos).

PAGRINDINIS ŽEMĖS SKLYPO NAUDOJIMO BŪDAS AR PASKIRTIS (pagal NT. kadastro išrašo duomenis):

- Kitos paskirties žemė
- Žemės ūkio paskirties žemė
- Kiti žemės ūkio paskirties žemės sklypai
- Pramonės ir sandėliavimo objektų teritorijos
- Komercinės paskirties objektų teritorijos
- Susisiekimo ir inžinerinių komunikacijų aptarnavimo objektų teritorijos
- Susisiekimo ir inžinerinių tinklų koridorių teritorijos
- Bendro naudojimo (miesto, miestelių ir kaimų ar savivaldybių bendro naudojimo) teritorijos

SUTARTINIAI ŽYMĖJIMAI

- Planuojamos teritorijos riba
- Kadastro vietovės ribos
- Esamas užstatymas
- Hidrografija
- Paviršinių vandens telkinių apsaugos zonos**
- Paviršinių vandens telkinių apsaugos juostos**
- Vietinės reikšmės migracijos koridorius

SKLYPAI (pagal VĮ "Registrų centras" kadastro duomenis)

- Esamų žemės sklypų ribos suformuotos atlikant kadastrinius matavimus
- Esamų žemės sklypų ribos suformuotos atlikant preliminarius matavimus

MIŠKAI (pagal Valstybinės miškų tarnybos duomenis)

- Miško žeme
- Apsauginiai miškai - III miškų grupė
- Ūkiniai miškai - IV miškų grupė

GEOLOGIJA (pagal Lietuvos geologijos tarnybos duomenis):

- Tarlos Jūdinys, jo Nr.

SUSISIEKIMO INFRASTRUKTŪRA

- Sankryžos rekonstrukcija pagal "Žemės sklypų Dirvonių k., Sendvario sen., Klaipėdos r. sav., kad.Nr.5530/0002:4,5,9,7,8,310; 12,11,312 detaliojo plano" sprendinius
- Magistralinis kelias (kelio Nr.) ir jo apsaugos zona 70 m nuo kelio briaunų į abi puses
- Krašto kelias (kelio Nr.) ir jo apsaugos zona 50 m nuo kelio briaunų į abi puses
- Rajoninis kelias (kelio Nr.) ir jo apsaugos zona 20 m nuo kelio briaunų į abi puses
- Kitas kelias arba gatvė (pavadinimas, numeris)
- Planuojama dviračių trasa (pagal "Klaipėdos rajono dviračių trasų specialųjį planą", patvirtintą 2015 m. lapkričio 26 d. Klaipėdos rajono savivaldybės tarybos sprendimu Nr. T11-369)
- Klaipėdos aerodromo apsaugos zona

INŽINERINĖ INFRASTRUKTŪRA

Magistralinio dujotiekio infrastruktūra (pagal AB Amber Grid duomenis)

- 1-os vietovės klasės magistralinio dujotiekio vamzdynas
- Magistralinio dujotiekio apsaugos zonos riba (po 25 m abipus vamzdyno ašies)
- Magistralinis dujotiekis 1-os vietovės klasės teritorija ir riba (po 200 m į abi puses nuo vamzdyno ašies)

Elektros infrastruktūra (pagal ESO AB, Litgrid AB duomenis)

- 10 kV elektros tinklų pastotė
- Planuojama 110 kV elektros linija

Vandentvarkos infrastruktūra (pagal Lietuvos geologijos tarnybos duomenis):

- Vandens gręžinys
- Vandenvietė
- Vandenvietės apsaugos zonos:
  - Mikrobiologinės taršos apribojimo (III-oji) juosta
  - Cheminės taršos apribojimo juosta - IIIB sektorius (šaptuzo sirtis eksploatuojamame sluoksnyje)

SPECIALIOJO PLANO SPRENDINIAI

- Planuojama autobusų stotelė
- Naikinama autobusų stotelė
- Planuojamas pėsčiųjų-dviračių tunelis po keliu A1
- Planuojamas įvažiavimas / išvažiavimas
- Naikinamas įvažiavimas / išvažiavimas
- Formuojami žemės sklypai
- Rezervuojamos teritorijos visuomenės poreikiams
- Susisiekimo komunikacijų inžinerinės infrastruktūros koridorius
- Susisiekimo komunikacijų inžinerinės infrastruktūros koridorius esamos infrastruktūros pagrindu

** pagal www.geoportal.lt duomenis

PASTABOS:

1. Žemės sklypų esami plotai nurodyti tokie, kokie yra nurodyti Nekilnojamojo turto registro centrinio duomenų banko išrašė.
2. Esamų gyvenamųjų statavimų žemės sklypų ribos tikslinti atliekant geodezinius matavimus.
3. Planuojamų žemės sklypų ir rezervuojamų žemės sklypų dalių plotus, matmenis, koordinates tikslinti atliekant geodezinius matavimus.
4. Esamų žemės sklypų dalių, kurios lieka po atidalijimo, paskirtys ir naudojimo būdai lieka tokie patys. Planuojamų žemės sklypų naudojimo būdas - I2 - susisiekimo ir inžinerinių tinklų koridorių teritorijos.
5. Jungiamojo kelio tikslī vieta, susisiekimo komunikacijų koridoriuose, kelio techniniai parametrai, dangos konstrukcija, išilginis profilis, inžinerinių tinklų įrenginiai ar tikslinimo klausimai bei įvažiavimai į žemės sklypus bus sprendžiami techninio projekto rengimo metu.

KARTOGRAFINIS PAGRINDAS:

1. Geoerdvinių duomenų kadastro ordvinių duomenų rinkinys (GRPK) © 2019 © Nacionalinė žemės tarnyba prie Žemės ūkio ministerijos, 2020

DUOMENŲ ŠALTINIAI:

1. VĮ "Registrų centras" kadastro duomenys, 2020;
2. Valstybinės miškų tarnybos kadastro duomenys © 2019 Valstybinė miškų tarnyba;
3. Lietuvos geologijos tarnybos duomenys, 2020;
4. AB "Litgrid", 2019;
5. AB "Amber Grid", 2019.

Sklypo Nr. plan	Formuojamo žemės sklypo naudojimo būdai	Formuojamo žemės sklypo plotas, m2	Specialiosios žemės naudojimo sąlygos*
I	Susisiekimo ir inžinerinių tinklų koridorių teritorijos	29586	III ak. XI sklem.; III ak. I sklem.; III ak. IV sklem.; VI ak. II sklem.; III ak. X sklem.; VI ak. VII sklem., VI ak. VIII sklem.
II	Susisiekimo ir inžinerinių tinklų koridorių teritorijos	47879	III ak. XI sklem.; III ak. I sklem.; III ak. IV sklem.; VI ak. II sklem.; III ak. X sklem.; VI ak. VII sklem., VI ak. VIII sklem.

* Specialiosios žemės naudojimo sąlygos tiksliname, atliekant sklypų kadastrinius matavimus.

KVAL. PLANUOTOJAS
Direktorius, t. 39, Vilnius
Tel. (8-5) 2720151, Faks. (8-5) 2691280

atamis

TPV SPI 54	PV	Z. Grabauskas	2020.04
TPV SPI 01	PDV	E. Grabliovskaya	2020.04
	Vyr. inž	E. Romanovska	2020.04

KALQOS SKUAD. LT

PLANUOJAMO ORGANIZATORIUS
KLAIPĖDOS RAJONO SAVIVALDYBĖS ADMINISTRACIJOS DIREKTORIUS

PLANAS PATVIRTINAMAS
Jungiamojo kelio, ruožo šalia magistralinio kelio A1 Vilnius-Klaipėda nuo Dauparų viaduko iki Jakų žiedo, su privažiuojamaisiais keliais, susisiekimo komunikacijų inžinerinės infrastruktūros vystymo specialiojo plano su žemės paėmimo visuomenės poreikiams sąnaudų ir naudos analizė sprendiniai
Sprendinių korektavimo stadija. Sprendiniai.

M 1:2 500

SUTARTINIS NR.
AS-195-1418

LAPAI | LAPŲ
1 | 1